



Concejo Municipal de Gramalote

ACUERDO N° 011 DE 2008

(10 de junio)

“POR MEDIO DEL CUAL SE ADOPTA EL PLAN DE DESARROLLO MUNICIPAL”

EL HONORABLE CONCEJO MUNICIPAL DE GRAMALOTE, NORTE DE SANTANDER, EN USO DE SUS ATRIBUCIONES CONSTITUCIONALES Y LEGALES, EN ESPECIAL, LAS QUE CONFIERE EL NUMERAL 2° DEL ARTICULO 313 DE LA CONSTITUCION POLITICA Y EL ARTICULO 40 DE LA LEY 152 DE 1994 Y,

CONSIDERANDO

Que, el numeral 2° del artículo 313 de la Constitución Política establece que corresponde a los Concejales adoptar los correspondientes planes y programas de desarrollo economico y social.

Que, el artículo 74 de la Ley 136 de 1994, establece que el trámite y aprobación del Plan de Desarrollo Municipal debe sujetarse a lo que disponga la Ley Organica de Planeación.

Que, el artículo 339 de la Constitución Política, determina la obligatoriedad municipal en la adopción del Plan de Desarrollo.

Que, el artículo 342 de la Constitución Política, prevé que en la adopción del Plan de Desarrollo se debe hacer efectiva la participación ciudadana en su elaboración.

Que, la ley orgánica del Plan de Desarrollo establece el procedimiento que deberá seguirse para la elaboración del Plan de Desarrollo y determina como fin, entre otros objetivos, el de garantizar el uso eficiente de los recursos y el desempeño adecuado de las funciones que corresponden al municipio.

Que, en merito de lo expuesto,

ACUERDA

ARTICULO 1°. ADOPCION. Apruebase y adoptese el Plan de Desarrollo Municipal de Gramalote, Norte de Santander cuyo texto es el siguiente:

ALCALDE MUNICIPAL

GABRIEL ALFONSO CELIS RINCÓN

GABINETE

ROSA SANDOVAL AYALA/ Gestora social
LUZ DARY SANCHEZ SANCHEZ / Secretaria
GLADYS IBARRA SERRANO/ Inspectora de Policía
LEON DAVID PEÑARANDA GUTIERREZ/ Técnico UMATA
LUZ MARINA SANCHEZ MENDOZA/ Coordinadora Salud Publica
JOSE NUMA GALVIS FUENTES/ Auxiliar de Desarrollo Comunitario
JUAN PABLO OREJUELA SANDOVAL/ Jefe Dpto. Contabilidad y Tesorería
ILDEFONSO PEÑARANDA PEÑARANDA /Auxiliar de Desarrollo Comunitario

CONCEJO MUNICIPAL

LUIS EUGENIO PABON SANDOVAL

PRESIDENTE

FANNY LILIANA YAÑEZ	JUAN ENRIQUE CORREDOR BLANCO
Primer Vicepresidente	Segundo Vicepresidente
SILDANA MEDINA ROJAS	CARLOS HUMBERTO CELIS PEÑARANDA
RAMIRO ARTEAGA MARIÑO	NESTOR SEGUNDO ALBA ALBARRACIN
JAIME GUTIERREZ YÁNEZ	JOSE HUMBERTO MARTINEZ LIZARAZO

LISSETTE PAOLA BLANCO AYALA

SECRETARIA

CONSEJO TERRITORIAL DE PLANEACION

ROSO EVELIO IBARRA/ Sector Comunitario
JOSE HERMES BOTELLO ROA/ Sector Cultural
LUIS ROBERTO PEÑARANDA/ Sector Económico
CECILIA INES PEÑARANDA RAMÍREZ / Sector Social
CARMEN EDY CASTELLANOS RAMIREZ/ Rep. Mujeres
OSCAR ORLANDO BLANCO PARADA/ Sector Educativo
NUBIA ESPERANZA IBARRA PEÑARANDA/ Sector Ecológico
DIANA CAROLINA LEMUS ROMERO/ Sector Juvenil

ACOMPAÑAMIENTO GTZ & PARCOMUN

CARLOS VALENCIA CACUA

CONTENIDO

	Pag.
ASPECTOS GENERALES	4
PRINCIPIOS	6
METODOLOGÍA DEL PLAN	7
VISIÓN 2023	9
MISIÓN	10
OBJETIVOS	11
EJES ESTRATÉGICOS	12
EJE BIENESTAR SOCIAL	13
1. OBJETIVO ESPECIFICO DEL EJE SOCIAL	23
1.1 PLAN TERRITORIAL DE SALUD (GRAMALOTE SALUDABLE)	24
1.2 RECREACIÓN Y DEPORTE PARA TODOS	26
1.3 CULTURA PARA LA INCLUSIÓN SOCIAL	28
1.4 MEJOR EDUCACIÓN PARA TODOS	30
1.5 VIVIENDA DIGNA E INCLUYENTE	32
1.6 PREVENCIÓN Y ATENCIÓN AL DESPLAZAMIENTO FORZADO	34
1.7 POR UNA GRAMALOTE SIN INDIFERENCIA JUNTOS EN LA ATENCIÓN Y PROTECCIÓN A LA POBLACIÓN VULNERABLE	36
1.8 NIÑEZ, ADOLESCENCIA Y FAMILIA COSA DE TODOS	38
EJE DESARROLLO ECONÓMICO	40
2. OBJETIVOS ESPECÍFICOS DEL EJE DESARROLLO ECONÓMICO	42
2.1 DESARROLLO ECONÓMICO	43
2.2 EMPLEO BASE DEL DESARROLLO	45
2.3 GRAMALOTE TURÍSTICA	46
EJE DESARROLLO TERRITORIAL	47
3. OBJETIVO ESPECIFICO DEL EJE DESARROLLO ECONÓMICO	52
3.1 VÍAS PARA EL DESARROLLO	53
3.2 AGUA POTABLE Y SANEAMIENTO BÁSICO	54
3.3 EQUIPAMIENTO MUNICIPAL	55
3.4 MEDIO AMBIENTE	56
3.5 PREVENCIÓN Y ATENCIÓN DE DESASTRES	57
3.6 OTROS SERVICIOS PÚBLICOS	57
EJE FORTALECIMIENTO INSTITUCIONAL Y COMUNITARIO	58
4. OBJETIVO ESPECIFICO DEL EJE INSTITUCIONAL Y COMUNITARIO	59
4.1 CULTURA CIUDADANA, DEMOCRÁTICA Y RESPONSABLE	59
4.2 JUSTICIA SEGURIDAD Y CONVIVENCIA CIUDADANA	60
4.3 FORTALECIMIENTO INSTITUCIONAL	61
PLAN DE INVERSIONES	62
PLAN FINANCIERO	62

ASPECTOS GENERALES

Los colonizadores de estas tierras llegaron de Ocaña y Salazar; en busca de climas más sanos que los de las colonizadas tierras de el valle del Sardinata, permitieron a este territorio tomar protagonismo y en muy poco tiempo las estribaciones de esta cordillera se poblaron de colonos que vieron en ellas un buen lugar para vivir.

Don Gregorio Montes, colono propietario de tierras al margen de la quebrada la Calderera, sede terrenos de su propiedad para construir un oratorio y organizar un caserío. El 27 de octubre de 1857 declara fundado el caserío de caldereros al margen occidental de la quebrada de la que derivó su nombre.

La ley 7 de octubre de 1864 expedida por la Asamblea corporativa del estado soberano de Santander, le da el estatus de distrito en propiedad; El nombre de GALINDO en memoria de un militar liberal Teodoro Galindo muerto, en los Curos (camino a Salazar) mientras escapaba al fallido intento de tomarse el caserío, Policarpo Mora, joven campesino había sido encargado de resguardar el escape por este camino y fue el quien debió enfrentar el fugitivo.

Veinticuatro años llevaron los parroquianos este nombre que no deseaban, el que solo usaban en los papeles oficiales, entre ellos siempre llamaron el caserío Gramalote; la constitución del 1886 modifica en parte la forma de gobernar el país; Los dirigentes locales encuentran la oportunidad para modificar el nombre del municipio, la solicitud de cambio de nombre fue aceptada a partir de 1888 como nombre escogido se tomó el de **GRAMALOTE**. Se dice que se tomó de el nombre de una planta gramínea abundante para la época en las laderas occidentales de la población (pasto áspero de hojas de mas de un metro de largas y 4 o 5 centímetros de anchas; según Pbro. Raimundo Ordóñez).



El día 27 de noviembre se conmemora la fundación del Municipio e igualmente se celebra la festividad de la Virgen de Mongui, patrona de los Gramaloteros, a la cual se consagró por parte del Señor Alcalde el Municipio en el día de su posesión.

El Municipio de Gramalote, ubicado en la Cordillera Oriental, posee una extensión total de 150,42 Km² de lo cual el área urbana abarca una extensión de 36 Has. Km² y el área rural una extensión de 114 Km², con 6067 habitantes¹ 53% en la población rural y un 47% en el casco urbano, se encuentra a una altitud de 1044 m.s.n.m., con una temperatura que oscila alrededor de los 23°C, dista a 49 Km de San José de Cúcuta, por carretera pavimentada, también se comunica con los Municipios de Villacaro a 49Km por carretera afirmada y con el Municipio de Lourdes a 18 Km con carretera en su 85% pavimentada.

Limita con los Municipios de Santiago en 16 Km y Zulia en 6 Km al oriente, con Sardinata en 5 Km y Lourdes 19 Km al norte y occidente, Villacaro en 1 Km al occidente y Salazar en 23 Km al sur.

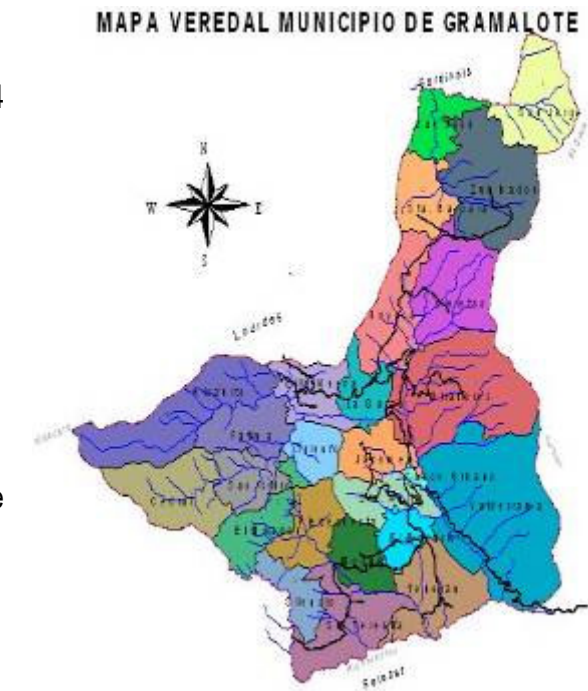
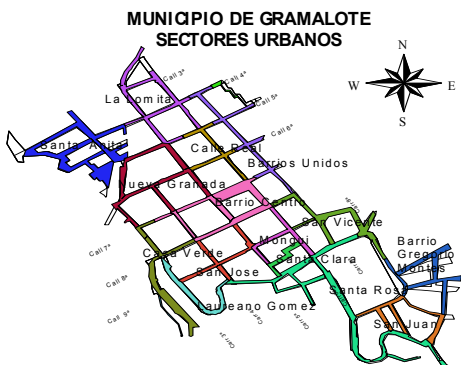
¹ Población Proyectada 2008 DANE

Su división político administrativa se encuentra determinada así:

Sector Rural se encuentra compuesto por 24 veredas a saber: El Rosario, Fátima, Miraflores, Ricaurte, Teherán, El Cedral, Triunfo, Jácome, Garza, Mongui, Santa Bárbara, Villa Nueva, Violetas, Boyacá, El Zumbador, PiedeCuesta, Santa Teresita, El Mirador, El Silencio, San Jorge, San José, Santa Anita, Valderrama, San Isidro.

En el sector urbano en los barrios La Lomita, Barrios Unidos, El Centro, La Calle Real, Casa Verde, Nueva Granada, Mongui, San José, Jordán, Gregorio Montes, Santa Rosa, Laureano Gómez, Santa Clara y la Urbanización Santa Anita.

La economía esta basada en la caficultura, la ganadería y cultivos de pancojer, en el casco urbano basa su economía en el intercambio comercial con el sector rural, comenzando a explotarse las potencialidades turísticas, existentes.



Las condiciones bioclimaticas se extiende desde los 600 m.s.n.m en el peralonso hasta los 3290 m.s.n.m en el cerro el Espartillo con precipitaciones promedio de 1750 mm anuales distribuidas de manera bimodal. Las anteriores condiciones nos definen cinco zonas de vida entre las que sobresale el bosque húmedo premontano que ocupa mas del 50% del territorio municipal, en la cual se desarrolla la principal actividad económica del municipio (caficultura). Solo se ha conservado en el territorio un 6% con bosques nativos, concentrados especialmente en lo más alto de algunos cerros como el Espartillo, Peña negra, cuchilla el Zumbador.



PRINCIPIOS

Los principios en que se basa el plan de desarrollo rigen el pensamiento y conducta de la administración que busca una concepción democrática para una gestión eficiente, sirviendo igualmente de orientación estratégica para los programas consignados en el mismo:

EQUIDAD. Mediante políticas progresivas de redistribución, que promuevan la igualdad de oportunidades, priorizando en la población con mayores necesidades básicas insatisfechas que se encuentran en una situación vulnerable y de pobreza.

Equidad en los programas y acciones del Plan de forma tal que se combata la discriminación y violencia contra la población vulnerable en especial la niñez y la adolescencia.

SOLIDARIDAD. El compromiso de la administración municipal y de los Gramaloteros en el trabajo por ideales comunes para superar la adversidad, mediante la construcción conjunta logrando privilegiar a las personas en situación de pobreza y vulnerabilidad.

TRANSPARENCIA. Directriz máxima en las actuaciones de la Administración Municipal que genere gobernabilidad y credibilidad en la administración.

RESPÉTO. Reconocer la dignidad humana, valorar las diferencias, la diversidad de pensamiento, respetar el derecho de los niños y adolescentes, tendiendo a favorecer el ejercicio de la libertad.

CONVIVENCIA. Como escenario de permanente interacción social de aprendizaje a vivir juntos, trabajar en equipo y la solución pacífica de los conflictos.

PARTICIPACIÓN. Involucrar a los Gramalotences en la toma de decisiones públicas y promover el fortalecimiento de las organizaciones sociales.

SOSTENIBILIDAD AMBIENTAL. Promover por un desarrollo socioeconómico sostenible en armonía con el medio ambiente legado para las generaciones futuras.

“Construyamos Juntos el Gramalote que Soñamos”



METODOLOGÍA DEL PLAN

Como metodología para la elaboración el Alcalde municipal ha conformado un equipo de trabajo que le permita de manera participativa construir el Plan de Desarrollo 2008-2011; con el acompañamiento del la **GTZ** y **Parcomun** en ejecución del proyecto de *construcción de Plan de Desarrollo con enfoque de paz*; en uno de los encuentros del equipo dinamizador, se determino que para un diagnostico participativo era procedente la realización de una captura de información de fuentes secundarias que permitieran tener una información básica que fuera validada por la comunidad; de esta manera fueron seleccionados los documentos de EOT, el documento participativo obtenido para los programas de Gobierno como fuentes de información secundaria.

Para facilitar el manejo participativo se dividió la problemática en cuatro grandes ejes así:



- Bienestar social.
- Desarrollo económico.
- Desarrollo territorial.
- Fortalecimiento institucional y comunitario.

Tabulada la información esta fue validada por la comunidad en cinco encuentros realizados uno en el casco urbano y cuatro en el sector rural en las

veredas Zumbador, Triunfo, Miraflores, Mongui, sedes en las que se presentaron los miembros de la comunidad de las diferentes veredas, quienes validaron y enriquecieron la información base, donde se procedió a identificar con los mismos, la problemática generadora de conflicto en cada una de las regiones y a su vez se estableció las estrategias para hacer posible su manejo, conociendo de la mano de la comunidad las necesidades básicas insatisfechas más apremiantes a tener en cuenta por parte de la administración para inversión en el gasto publico social.

La concertación para la elaboración del Plan de Desarrollo fue de gran importancia, pues se hizo participativo la discusión del mismo, haciendo posible que dicha socialización permitiese escuchar el sentir de la comunidad, para hacerlos conocedores y a su vez constructores en la visión que se desea para alcanzar para mejorar las condiciones de vida de la población.

“Construyamos Juntos el Gramalote que Soñamos”



Validada la información esta fue sometida a tabulación y análisis para ser articulada en el diagnóstico municipal; como resultado se obtuvo la presentación de una situación actual basada en problemática y potencialidades clasificada en diferentes programas.

Con la participación de los funcionarios liderados por el grupo de trabajo, se desarrolló el taller para la construcción de programas, tendientes a solucionar la problemática, determinándose los proyectos a desarrollar, así como los diferentes indicadores, para hacer medible su ejecución en el cuatrenio.

Logrado el documento este se somete a la discusión en el seno del Consejo Municipal de Planeación; en el cual se les expuso el proyecto de Plan de Desarrollo para que por parte de estos, se hiciesen las recomendaciones que consideraran pertinentes, quienes emitieron el respectivo concepto a lo cual la administración efectuó el ajuste correspondiente, consolidando así el documento se dispuso su presentación al Honorable Concejo Municipal de Gramalote, Norte de Santander para su estudio y aprobación.



VISIÓN 2023

Gramalote, Norte de Santander para el año 2023 fecha en la cual se conmemora 165 años de su existencia será un Municipio modelo de los pueblos de la subregión centro en convivencia, cultura, gestión y desarrollo socioeconómico sostenible, consolidándose como polo de desarrollo turístico, lo cual lo hace reconocido y competitivo a nivel regional.

Con escenarios de participación política, ciudadana y comunitaria, generadores de confianza y cohesión social, fundada en criterios de equidad, eficacia y solidaridad, bajo el principio fundamental de la gestión pública transparente y de una democracia participativa incluyente, donde se desarrollan sus potencialidades, sustentable y sostenible ambientalmente, generador de bienestar y riqueza social, con igualdad de oportunidades, donde existe, la reconciliación, el respeto por los derechos de los demás, por la vida, la dignidad humana, la niñez, la adolescencia, la población vulnerable y el medio ambiente, en el que sus habitantes son respetuosos de la Constitución y la ley, solidarios, responsables y con sentido de pertenencia, con una visión compartida de futuro.

“Construyamos Juntos el Gramalote que Soñamos”



MISIÓN

Bajo los principios de eficiencia, eficacia, equidad, oportunidad, transparencia, rentabilidad social, seguridad democrática, ética pública y democracia participativa en la toma de decisiones, se busca la construcción de un municipio mas justo, solidario y fraternal, direccionando la gestión administrativa hacia lo social, lo colectivo, la prevalencia de los derechos de los infantes y la búsqueda del bien común, de forma tal que se propenda por el bienestar general de sus habitantes, satisfaciendo las necesidades básicas insatisfechas, mediante el desarrollo de programas y proyectos, la construcción de obras que demanden el progreso local, la prestación de servicios públicos a su cargo en forma eficiente y oportuna, con llevando a que se logre el mejoramiento social y cultural de la calidad de vida de los Gramaloteros.

“Construyamos Juntos el Gramalote que Soñamos”



OBJETIVOS

OBJETIVO GENERAL

Lograr un mayor nivel de bienestar en la calidad de vida de los Gramaloteros, mediante un desarrollo socioeconómico sostenible aprovechando sus potencialidades en cuanto a su posición geográfica y recursos naturales, generando a su vez un compromiso de los habitantes en el desarrollo del municipio, el respeto por los derechos de los demás y la solución pacífica de los conflictos.



EJES ESTRATÉGICOS

Los ejes estratégicos definidos para el Plan de Desarrollo se encuentran estructurados de la siguiente manera:



EJE BIENESTAR SOCIAL

Se compone de los sectores de: salud, educación, cultura, convivencia, vivienda, recreación y deporte, población desplazada o en riesgo de desplazamiento, población vulnerable, Familia, infancia y adolescencia.



EJE DESARROLLO ECONÓMICO

Se compone de los sectores de: desarrollo económico, empleo, comercio, turismo.



EJE DE DESARROLLO TERRITORIAL

Se compone de los sectores de: vías y transporte, saneamiento básico y agua potable, equipamiento municipal, servicios públicos, ambiental, prevención y atención de desastres.



EJE FORTALECIMIENTO INSTITUCIONAL Y COMUNITARIO

Se compone de los sectores de: justicia, seguridad y convivencia ciudadana, participación comunitaria, fortalecimiento institucional.

“Construyamos Juntos el Gramalote que Soñamos”



SECTOR SALUD

➤Política de Salud Pública Colectiva:

Entre las situaciones que se manifiestan en nuestro territorio y que deterioran la calidad de vida tenemos la problemática de violencia domestica y sexual en hogares que deteriora las familias y deja secuelas en la sociedad manifestándose en menores infractores e individuos con depresión y ansiedad; se destacan los casos de violencia domestica y sexual que se reportaron en el año anterior en la inspección de policía municipal; de morbilidad por depresión y ansiedad que fueron atendidos en el sistema de salud local.

La perdida de hábitos de vida saludable (alimentación desbalanceada, y poca actividad física) generan deterioro de la salud de los pobladores y se manifiesta en problemas de mala salud oral, desnutrición, obesidad, etc.

Las deficientes condiciones de alimentación generan problemática de desnutrición infantil que se manifiesta en el sistema de vigilancia de alimentación y nutrición SISVAN, el cual recolecta datos de manera periódica en las instituciones educativas y de salud; uno de los indicadores de esta problemática es el porcentaje de niños que consumen leche materna hasta el año de edad y el porcentaje de población menor de 5 años con desnutrición global y crónica según SISVAN.

Nombre	Cantidad	% Desnut	# Desnut
Total	1410	8	119

* Prevalencia de desnutrición Aguda en instituciones²

De la zona rural se captaron para el SISVAN 805 niños(as) de los cuales 119 sufren desnutrición. En la zona urbana se canalizaron 605 niños(as), 41 de los cuales están desnutridos. Se concluye que la zona rural está más afectada por la desnutrición que la zona urbana con un porcentaje de 9.7% vs 6.8%.

Las zonas más afectadas por la desnutrición global fueron las siguientes veredas: El Silencio y San Isidro (29%), Santa Anita (25%), Piedecuesta (24%), Miraflores y Mongui (17%), Jácome (16%), Violetas (15%), Valderrama y barrio La Lomita (13%) (Ver Anexo 1.). Es importante que tanto las autoridades municipales como instituciones dedicadas a la asistencia alimentaria como el ICBF, conozcan las zonas de mayor riesgo de desnutrición para que concentren los programas en estos sitios.

Las situaciones de riesgo ambiental en el entorno de la vivienda generadas por mal manejo de basuras y aguas residuales, alta exposición al humo en cocinas a leña y otras condiciones negativas que posibilitan el desarrollo de las enfermedades de mayor afectación IRA, EDA, problemática de salud oral y enfermedades transmitidas por vectores. Son indicadores de esta problemática el porcentaje de tasa de incidencia EDA en 564 casos, IRA 375 casos , y el número de casos patológicos de vectores.

² Perfil epidemiológico 2007

Es una situación problema el riesgo permanente al que se ven sometidos algunos niños prenatales por la negativa de las madres gestantes a mantenerse en control en la entidad prestadora de salud.

En las actividades de manipulación de alimentos se destacan las deficiencias sanitarias en el pescado, carne y leche, incumpléndose en algunos casos la normatividad e incrementándose el riesgo de salud para los consumidores.

Como en todas las sociedades es una problemática de salud el riesgo permanente de aparición de focos enfermedades de transmisión sexual, situación que afecta a los pobladores en edad sexualmente activa pero que indirectamente puede llegar a afectar la progeñie.

En las actividades de prevención se alcanzo el año anterior una cobertura de 187 infantes efectivamente vacunado con triple viral sarampión, rubéola y paperas.

Como fortaleza de este sector se tiene la presencia permanente de personal que coordina el desarrollo y hace seguimiento a los diferentes programas de política de salud colectiva, estrategia que ha permitido alcanzar metas importantes en coberturas de vacunación y reducción de enfermedades endémicas como la Leishmaniasis.

➤ Régimen subsidiado

Es una problemática detectada la alta demanda de algunos usuarios, que por informaciones erradas se presentan de manera permanente a consulta aun sin necesidad generando demanda injustificada y copando cupos para personal que padece problemática de salud.

Recursos humanos en salud			
Recurso humano	Número	Población total	Razón
Razón de médicos generales por cada 1.000 habitantes	2	6233	0,3208728
Razón de médicos por cada 1.000 habitantes	2	6233	0,3208728
Razón de enfermeros profesionales por cada 1.000 habitantes	1	6233	0,1604364
Razón de odontólogos por cada 1.000 habitantes	1	6233	0,1604364
Razón de auxiliares de enfermería por cada 1.000 habitantes	12	6233	1,9252366
Razón de promotores de salud por cada 1.000 habitantes	8	6233	1,2834911

Fuente: ESE Hospital Regional Centro

La carencia de personal especialista en salud obliga a la remisión para un alto número de usuarios de la salud, incrementándose los costos y en algunas oportunidades imposibilitando a la población mas pobre el acceso a consulta especializada.

Los escasos cupos de atención diaria en cada jornada, la no priorización de turnos de atención para poblaciones procedentes de áreas rurales de difícil acceso y la inequidad en el momento de atender las consultas desconociendo el orden de las fichas, viene generando insatisfacción en la atención para la prestación del servicio para habitantes del sector rural y urbano; estas insatisfacciones se acumulan en la comunidad pues hay un desconocimiento de los mecanismos para solicitud respetuosa de mejoras en el servicio.

Por las condiciones de territorio y la disponibilidad de vías, algunos sectores rurales de Gramalote tienen mayor accesibilidad a municipios vecinos; sin embargo en estos municipios no son atendidos en su problemática de salud aun correspondiendo estos a la ESE regional centro, razón por la cual deben desplazarse obligatoriamente hasta el casco urbano de Gramalote incrementándose los costos de transporte y estadía, la inversión en tiempo y en oportunidades, aumentando los riesgos de deterioro en la salud por las penurias a que se ve sometido el paciente para acceder a la consulta.

A pesar de los años de implementación, los esfuerzos del municipio por mantener una base de datos actualizada y la aplicación de dos encuestas generales, persisten según los usuarios deficiencias en la clasificación SISBEN para algunos de ellos encontrándose en niveles muy superiores a los estimados.

Las actividades de comunicación de las ARS son insuficientes en su éxito al divulgar los servicios razón por la cual los usuarios se quejan por desconocer los servicios a que tienen derecho.

“Construyamos Juntos el Gramalote que Soñamos”

Son bajos los recursos propios del municipio que permita alcanzar una financiación de régimen subsidiado con estos recursos razón por la cual estos deben ser buscados en el orden departamental y nacional.

Como fortalezas en este sector se destaca el incremento en el porcentaje de aumento de la cobertura de régimen subsidiado que alcanza el 71% con un total de 4.856 personas efectivamente afiliadas

2Conflicto:

Son comunes los conflictos generados entre personal de salud y usuarios insatisfechos por deficiencias e irregularidades en la atención y entre miembros de la comunidad quienes se enfrentan verbalmente por diferencias en criterios de atención al público.

SECTOR RECREACIÓN Y DEPORTE

1Escuelas de Formación Deportiva

Las dos escuelas de formación deportivas han sido una propuesta municipal apoyada por el departamento para promover el deporte formativo y el aprovechamiento del tiempo libre. En el año 2007 en el casco urbano venían operando solo dos escuelas que solo cubrían 80 niños de los mas de trescientos que residen en él, a lo cual se suma la problemática para el año 2008 de la disminución de la asignación para deporte en el SGP que dificulta su sostenibilidad; el accionar de estas escuelas es nulo en el sector rural; estas escuelas se limitan a la formación en deportes como el fútbol abandonándose otras disciplinas deportivas y recreativas con posibilidades de practicarse en nuestro territorio. Es una debilidad en las escuelas la escasa capacitación a los formadores, quienes deben transmitir además de la formación en deportes una formación en valores de tal manera que la practica del deporte y la recreación no solo se convierta en la competencia sino en el escenario donde el niño y joven se articula con rectitud a la sociedad.



Los centros educativos especialmente los del sector rural carecen de una dotación de implementos para la práctica del deporte; algunos centros que tienen grandes dificultades para lograr un escenario deportivo (baloncesto o fútbol), han abandonado la posibilidad de encontrar recreación y deporte en algunas disciplinas alternativas que con baja inversión pueden ser practicadas.

Las estrategias tradicionales de recreación han sido abandonadas vertiéndose todas las posibilidades de recreación a la televisión como único medio de recreación con algunas consecuencias negativas en la salud física y psicológica de la población.

2Escenarios.

Algunos escenarios deportivos y de recreación ubicados en el sector rural tienen una baja utilización debido principalmente a la falta de organizaciones que estimulen la practica de la recreación y deportes o el mal estado de algunos de los existentes, desaprovechándose estos importantes componentes de la infraestructura local que pueden contribuir a mejorar la calidad de vida de nuestros pobladores. De otra parte, la inexistencia de escenarios deportivos en el sector norte del área urbana y de algunas veredas no posibilitan la practica de deportes colectivos; algunas viviendas urbanas distan mas de un kilómetro de la zona de escenarios deportivos disponibles al publico, sumado a esto existe un solo núcleo de escenarios ubicado en el sector de Santa Rosa y los cuales

se copan fácilmente en las horas en que la población joven principalmente disponen para la practica de los deportes colectivos.

La disponibilidad de espacio publico efectivo sigue siendo muy bajo, escenarios para la recreación pasiva como la plaza de la restauración vienen siendo disminuidos en su espacio publico efectivo durante los días de mayor afluencia, por vendedores estacionarios que afectan la practica de la recreación pasiva. El mejoramiento de las vías hacia escenarios de recreación vecinos al casco urbano y el mejoramiento en si de estos escenarios ha sido una estrategia que ha cobrado protagonismo en los últimos años; algunos senderos convertidos en miradores naturales y quebradas se recuperan como espacios para la recreación, esparcimiento y contemplación.

➤ Organizaciones deportivas.

Es una debilidad municipal la ausencia de organizaciones cuyo objetivo sea la práctica del deporte; la Junta Municipal de Deportes aunque se conforma, no cobra el protagonismo necesario para convertirse en la dinamizadora de este importante componente. Los dirigentes y líderes deportivos no han sido suficientemente estimulados y esta función social ha decaído, razón por la cual las organizaciones y clubes deportivos no existen o los existentes no son operativos.

➤ Recreación y esparcimiento

La recreación pasiva como estrategia de mejoramiento de la calidad de vida ha entrado en decadencia o ha sido remplazada casi de manera exclusiva por la televisión con negativas consecuencias que además de tener efectos en la salud por el sedentarismo, disminuye el dialogo familiar e impide las transmisión intergeneracional de cultura que se realizaba en las tertulias familiares.

Se incrementa el consumo de alcohol en los jóvenes; la falta de ofertas recreativas atractivas o estrategias de ocupación del tiempo libre, es una de las causas para el crecimiento de esta problemática.

Algunos habitantes del sector rural practican deportes y se destacan a nivel domestico, pero no existe el apoyo necesario para subir su nivel de competencia que les permita foguearse con fiadamente a nivel intermunicipal. Las competencias domesticas en juegos tradicionales no se hacen con periodicidad, las olimpiadas campesinas como escenario de encuentro y competencia han sido abandonadas.



Como potencialidad para la recreación y el esparcimiento existen en los alrededores del municipio algunos escenarios como pozos, quebradas, senderos y miradores naturales que pueden ser habilitados mediante estrategias para la recreación.

➤ Conflicto.

Se generan conflictos entre jóvenes, padres e instructores por el mal trato verbal a que son sometidos algunos jóvenes pertenecientes a las escuelas de formación.

SECTOR CULTURAL

Como potencialidad de este sector se encuentran algunas manifestaciones de tipo cultural que pueden ser recuperadas para convertirlas en valuarte en las posibilidades de desarrollo turístico, lugares, festividades, leyendas, valores artísticos y costumbres producto de la ocupación del territorio, por lo que son atractivos culturales que se



“Construyamos Juntos el Gramalote que Soñamos”

pueden convertir en recursos a recuperar y conservar para fomento del turismo.

Aunque en el anterior periodo fueron operativas las escuelas de formación cultural en áreas de música de viento, música tradicional, danza y coros, estas escuelas no tiene ningún accionar en el sector rural desaprovechándose esta oportunidad para el tamizaje de potenciales artistas en este sector.

Es de tener en cuenta que debido a la falta de compromiso de padres y jóvenes no son cubiertos todos los cupos en estas escuelas de formación cultural en el sector urbano, desaprovechándose este importante elemento, por otro lado los eventos de divulgación de la cultura no son realizados con periodicidad, desaprovechándose escenarios importantes de comunicación y fomento de la cultura.

Desde el año 2003 nuestro municipio cuenta con una biblioteca pública, la que entro en operación en el 2004 y la cual es oportuno implementar en ella programas de promoción de la lectura en las diferentes edades desde niños hasta adulto mayor.

➤Organización

En la cultura los clubes y organizaciones brillan por su ausencia; se destacan algunos grupos de danza en proceso de fortalecimiento; esta falta de organización no permite una gestión cultural ordenada y con visión de largo plazo; no existen en el municipio publicaciones culturales escritas, en radio difusión o audiovisuales de carácter periódico. La emisora de radio local y el canal comunal de televisión son medios de comunicación que no están siendo aprovechados como medio culturizador y solo operan durante muy pocas horas a la semana.

La música tradicional como expresión artística y folclórica ha entrado en decadencia en los últimos años; la falta de organización de encuentros musicales, bajo apoyo a grupos musicales y ausencia de protección social al artista generándose desestímulo en la práctica de este importante componente cultural.

El Consejo Municipal de Cultura no ha tenido el protagonismo que le permita convertirse en la instancia de concertación y fortalecimiento cultural.

➤Patrimonio.

Aunque en el proceso de ocupación se han generado en este territorio expresiones culturales, que se han encontrado y manifestado en bienes tangibles e intangibles, no existe una identificación de estos, al no existir estos inventarios y recopilaciones culturales es difícil para las instituciones de nivel escolar y comunitario poder vincularse a su conservación, el mismo municipio como entidad solo tienen declarado como patrimonio el templo parroquial, los demás bienes culturales tangibles o intangibles se encuentran a la deriva y sin posibilidades de inversión para su rescate, entre ellos las costumbres y tradiciones (música y otras artes) contribuyéndose a la pérdida de la identidad.



El templo parroquial San Rafael de Gramalote y la casa cural los cuales son patrimonio cultural declarado son potencialidades del territorio.

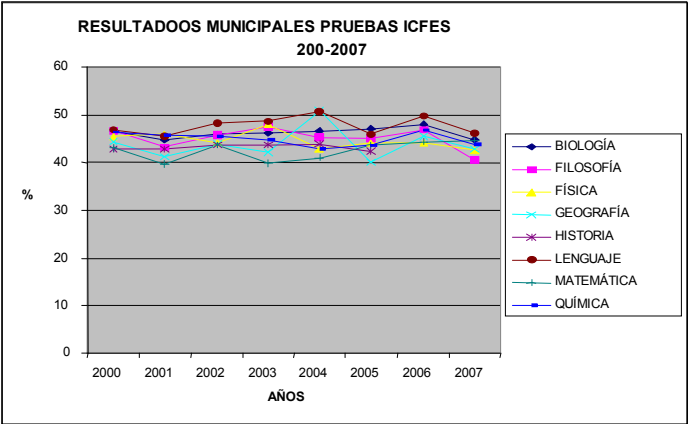
SECTOR EDUCACIÓN

➤Calidad

Las instituciones y centros educativos carecen de actualizado material tecnológico, didáctico y de bibliotecas; El Internet como medio de aprendizaje no esta disponible en todos los centros educativos, importantes centros de formación como el centro educativo rural San Isidro y la sección

“Construyamos Juntos el Gramalote que Soñamos”

de primaria del Colegio Sagrado Corazón de Jesús carece de este servicio; los computadores como herramienta tecnológica no están disponibles en la totalidad de sedes y en algunas existen equipos que prestan sus servicios de manera ineficiente por ser obsoletos o encontrarse en mal estado de funcionamiento; de la misma manera es insuficiente el mobiliario escolar en algunas sedes o este se encuentra en avanzado estado de deterioro contribuyendo esta situación a disminuir la calidad de la educación, que se manifiesta al ocupar bajos niveles en las pruebas estatales ICFES y SABER.



Existe bajos niveles de compromisos de los padres por acompañar y seguir el proceso formativo de la institución educativa; las escuelas de padres como estrategia para mejorar la formación en valores en articulación padres e institución no han tenido continuidad.

Los PEI desajustados generan instituciones incapaces de cumplir su misión en su actividad educadora, la inexistencia en los PEI de una proyección productiva de los bachilleres esta contribuyendo a deteriorar la calidad de la educación.

La inexistencia de un esquema continuado de formación de docentes no permite mantenerlos actualizados para elevar la calidad de la educación.

➤ Cobertura

Es nuestra principal potencialidad en este sector las diferentes instituciones educativas; dos colegios generales y dos centros rurales de educación con sus respectivas sedes que cubren todo el territorio municipal.



Colegio Sagrado Corazón de Jesús

Un problema preocupante para nuestro municipio en el actual sistema de financiación de la educación es las desescolaridad por deserción que afecta negativamente la cobertura. Los padre de familia no colaboran en la motivación a los hijos para mantenerlos en los centros de educación; la ausencia de docentes en el sector rural por periodos de meses rompen la continuidad en la educación en los niños y estos no regresan a la escuela.

En el sector rural ubicados al sur occidente del municipio existe un potencial de estudiantes que no pueden continuar su formación secundaria por la distancia que deben cubrir hasta el centro urbano; aun existiendo carretera el transporte es costoso e inconstante impidiendo que esta población acceda a la educación. En el sector zumbador existe un centro educativo en el que los jóvenes se preparan hasta 9º grado pero a buena parte de ellos les es imposible continuar el proceso educativo por los costos y dificultades que implica desplazarse hasta 20 kilómetros a la institución educativa mas cercana que ofrece hasta once grado.

“Construyamos Juntos el Gramalote que Soñamos”

➤ **Infraestructura**

Algunas de las infraestructuras educativas compuesta por 25 escuelas rurales, el Instituto Agrícola y el Colegio Sagrado Corazón de Jesús presenta deterioro de algunas plantas físicas escolares con fallas en su estructura generando riesgo para sus ocupantes y desmotivación. Los servicios sanitarios de establecimientos como el Instituto Agrícola presenta avanzado estado de deterioro que dificulta su aseo, convirtiéndose en un problema de gran impacto si se considera que existe además de la población estudiantil externa una población estudiantil interna que hace uso permanente de esta infraestructura.

➤ **Conflicto.**

Se ha convertido en un generador de conflictos entre padres y docentes en el sector rural, o entre Juntas de Acción Comunal y Consejos directivos de la institución el dominio sobre las instalaciones escolares cuando se necesita su utilización extracurricular

SECTOR VIVIENDA

➤ **Cálida de vivienda**

En el sector urbano existen sectores con viviendas en avanzado estado de deterioro; las condiciones de inestabilidad generadas por las condiciones de suelo, sumadas a las inapropiadas técnicas de construcción, han dado como resultado viviendas en condiciones inhabitables que por las necesidades de los pobladores aun esta ocupadas incrementando la vulnerabilidad de esta población; los sectores urbanos de San Juan y Gregorio Montes son los mas afectados; de la misma manera en el sector rural existen viviendas habitadas pero en muy malas condiciones generando deterioro en la calidad de vida de sus ocupantes.

Por las condiciones físicas y geológicas del territorio no es fácil la expansión del casco urbano, situación que limita la gestión de recursos que permitan generar el desarrollo de programas de vivienda de interés social para la reubicación de pobladores con viviendas en riesgo.



La falta de titularidad de la vivienda (por deficientes documentos de propiedad) afecta las posibilidades de acceder a recursos de crédito o inversión social para su mejoramiento, e impiden en oportunidades una buena focalización de los programas de mejoramiento de vivienda.

Igualmente en el sector rural se hace necesaria la adecuación de las viviendas que cuenten con lo necesario para una vida digna de sus moradores.

En el Municipio de Gramalote, existen 1470 viviendas para 1596 hogares, lo que determina un déficit de 126 viviendas.³

Aunque las baterías sanitarias siguen siendo un problema preocupante en la calidad de muchas viviendas se convierte en un factor de atención las cocinas y estufas inadecuadas con alta exposición al humo y condiciones antihigiénicas que afectando la salud de sus moradores en especial mujeres y niños que permanecen buena parte del tiempo diario dentro de ellas.

³ Estadísticas SISBEN corte 15 de julio 2007

➤Hacinamiento

Por las condiciones de las viviendas algunas de ellas habitadas por varios núcleos familiares se produce hacinamiento, propiciando condiciones que afectan la convivencia en muchas circunstancias provocando violencia intrafamiliar, aunado a ello contribuyendo a escenarios propicios para que se generen problemas de abuso sexual.

➤Conflicto.

Un generador de conflictos domésticos permanentes entre los miembros de núcleos familiares que por condiciones particulares deben habitar una sola vivienda generando condiciones de hacinamiento.

Conflictos entre ciudadanos y administración por las condiciones deficientes de viviendas y las formas en que se priorizan las familias beneficiadas por los programas de mejoramiento.

SECTOR POBLACIÓN DESPLAZADA O EN RIESGO DE DESPLAZAMIENTO

➤Población desplazada o en riesgo de desplazamiento.

Aunque el municipio de Gramalote posee población en estado de desplazamiento, su principal problema se encuentra en la población vulnerable y en riesgo de desplazamiento, ya que debido a factores de orden público vividos entre los años 1999 al 2007 se presentaron un desplazamiento de 213 personas, correspondiente a 47 hogares, recibiendo en el mismo periodo 39 personas correspondiente a 9 hogares. En la actualidad se presenta un total de 25 personas expulsadas y 8 personas recibidas en el año de 2007.⁴

Las principales situaciones que encontramos relacionadas con este sector de población son:

Gobernabilidad: esporádicas situaciones de irregularidad en el orden público; municipio considerado en situación de riesgo de desplazamiento.

Tierras y vivienda: alto número de propietarios no pueden acreditar tenencia; deficientes condiciones de vivienda; mal estado de unidades de saneamiento básico y cocinas; hacinamiento en dormitorios; deficientes condiciones en el entorno.

Salud: población con deficientes niveles de nutrición; población desplazada con problemas psicológicos; deficiente cobertura ARS en niveles 2 y 3

Educación: alta participación de jóvenes y niños en la producción; veredas de difícil acceso sin docente; jóvenes fuera del sistema educativo

Estabilidad socioeconómica: débil cultura de producción para el autoconsumo; escasez de fuentes de empleo; baja capacidad para la asociación; deficiente rentabilidad de explotaciones agropecuarias.; desmotivación para la producción.

Existe como potencialidad un Plan Integral Único Adoptado por el Consejo Municipal el cual es carta de navegación para el tratamiento de esta problemática, aunque es de tenerse en cuenta que los factores de desplazamiento en el municipio en los últimos años han minimizado considerablemente.

⁴

Registro único de población desplazada, subdirección atención a población desplazada.

“Construyamos Juntos el Gramalote que Soñamos”

SECTOR POBLACIÓN VULNERABLE

➤Adulto mayor

Como potencialidad en este sector se desatacan los beneficios de los programas de la tercera edad como los de tipo alimentario y económico; este grupo ya tiene algún grado de consolidación por sus trabajos de esparcimiento, ocio productivo que han desarrollado dentro del “grupo de trabajo San Francisco de Asís”.

El 12,3 por ciento de la población es mayor de 60 años⁵ quienes habitan en el sector urbano y rural del municipio; estos pobladores en su gran mayoría son de muy bajos recursos y son altamente vulnerables por sus condiciones de vida; aunque en los últimos años se a buscado el bienestar integral para estos pobladores aun se puede detectar una baja valoración social del adulto mayor, desconociéndose su gran aporte a la conservación de la cultura que resulta de la ocupación de este territorio; a nivel municipal se detecta una insuficiente infraestructura para el desarrollo de los programas de bienestar social de este grupo etario. Aunque buena parte de la selección de beneficiarios de los programas de subsidio para adulto mayor, se han realizado desde la capital del país, son frecuentes aun las inconformidades en que se mantengan algunos beneficiarios pues al parecer existen adultos mayores en condiciones mas precarias que no son beneficiados.

Es una carencia del municipio viviendas aptas para recibir personal de adulto mayor en situación de abandono e indigentes; la única vivienda utilizada para este fin esta ubicada en el barrio Santa Rosa y se encuentra en malas condiciones.

Para algún personal adulto mayor rural es difícil su acceso a programas recreativos y formativos desarrollados en el casco urbano.

➤Discapacidad

Por las condiciones topográficas del lugar donde se ubica el casco urbano y las deficiencias arquitectónicas existe gran número de limitantes físicos que impiden o dificultan la movilidad en calles, andenes, acceso a edificaciones y oficinas publicas para la población discapacitada, situación que deteriora la calidad de vida y afecta la libertad para realizar las actividades cotidianas a este personal.

	Indicador	Cantidad	Porcentaje
Población en situación de discapacidad	0 a 1 año	3	1,33
	1 A 2 años	0	0,00
	2 A 5 años	3	1,33
	6 A 7 años	2	0,88
	8 A 12 años	10	4,42
	13 A 18 años	11	4,87
	19 A 24 años	9	3,98
	25 A 64 años	103	45,58
	65 y más	85	37,61

Fuente: diagnostico Política Publica

Carece el municipio de un programa continuado de atención y rehabilitación con personal profesional para discapacitados; lo cual afecta la calidad de vida de estos pobladores

➤Genero

Las mujeres conforman el 50,18% de la población municipal⁵. Para las mujeres y en especial las cabezas de hogar existe una carencia de políticas y programas especiales para la mujer que permita implementar una verdadera equidad de género.

5

Censo DANE 2005

Como potencialidad se presenta los beneficios del programa familias en acción que beneficia parte de esta población.

➤ **Pobreza**

Las escasas fuentes generadoras de empleo unido al las condiciones de baja rentabilidad agropecuaria generan condiciones socioeconómicas precarias para buena parte de los pobladores situación que propicia la baja calidad de vida; la población municipal con NBI según los datos censales 2005 alcanza un total general de 32.90% ; a nivel rural se estima un NBI de 44,32 y a nivel Urbano de 20,06.

➤ **Conflicto**

Son comunes los conflictos entre beneficiarios de programas para población vulnerable y quienes están por fuera de ellos; Por aparentes inconsistencias en el sistema de selección de beneficiarios.

SECTOR FAMILIA, INFANCIA Y ADOLESCENCIA

➤ **Adolescencia**



La población adolescente suma el 15,7% de los GRAMALOTEROS; en esta población se detecta como problemática el mal aprovechamiento del tiempo libre, la baja oferta de recreación, bajos niveles de liderazgo y organizaciones juveniles; y escasas campañas institucionales de sano esparcimiento, contribuye al incremento de casos de consumo temprano de alcohol y sustancias psicoactivas.

Se han detectado en los últimos años casos de abuso sexual en menores de edad, adultos aprovechando tecnología (celulares, cámaras, video) inducen a niños y adolescentes en la pornografía, situación que amerita la implementación de estrategias permanentes de prevención en esta grave problemáticas de la infancia y adolescencia.

➤ **Familia**

La familia como núcleo de la sociedad en el municipio no ha sido ajena a los procesos de deterioro hechos que afectan el desarrollo psicológico de los niños, niñas y adolescentes; a esta situación se une la carencia de programas continuos para estimular el buen trato intrafamiliar; en este sentido las escuelas de padres se han tratado de implementar en las instituciones educativas pero con bajo éxito pues no es permanente el personal profesional que asesora y dinamiza estos programas, padres niños, niñas adolecen de la asistencia personalizada en algunos casos especiales que ameritan el acompañamiento profesional.

Los escasos recursos y la baja calidad de vida de parte de la población, obliga a mantener sus hijos en permanente exposición a riesgos.

➤ **Infancia**

La población menor de 12 años alcanza el 15,8% son estos niños potenciales victimas de situaciones de violencia intrafamiliar y maltrato infantil que afectan la convivencia y con llevan a generar problemas de comportamiento social y bajo rendimiento académico en los menores. En el año 2007 se reportaron 21 casos de violencia intrafamiliar, 9 casos de abuso sexual y 5 casos de menores infractores.⁶

⁶ Fuente. Inspección de Policía Gramalote



Algunos infantes muestran baja autoestima que se ve reflejado en conductas antisociales en niños, niñas y adolescentes.

Este grupo vulnerable adolece de dificultades para acceder al derecho de educación y salud por no poseer documentos de identificación al día; un total de 60 niños carecen de identificación en el Sisben y sus padres manifiestan insatisfacción por los servicios prestados por la Registraduría civil en la localidad.

En el municipio son operativos los servicios de hogares FAMI y otros de Bienestar familiar, sin embargo estos servicios están siendo subutilizados, aun existiendo el potencial de niños estos no son llevados hasta estos centros de bienestar por sus padres.

1. OBJETIVO ESPECIFICO DEL EJE SOCIAL

Crear condiciones sostenibles para el ejercicio efectivo de los derechos sociales, culturales, económicos, de recreación y deporte, con el propósito de mejorar la calidad de vida, reducir la pobreza y la inequidad de género, priorizando la familia, niños y adolescentes, los grupos y comunidades en situación de pobreza y vulnerabilidad, desarrollando sus capacidades y generando su inclusión social.

Para el logro de este objetivo, se efectuara a través de los siguientes objetivos estratégicos:

1. Gramalote Saludable.
2. Recreación y deporte para todos.
3. Cultura para la inclusión social.
4. Mejor Educación para todos.
5. Vivienda digna e incluyente.
6. Prevención y atención del desplazamiento forzado
7. Por una Gramalote sin Indiferencia juntos en la atención y protección a la población vulnerable.
8. La niñez, adolescencia y familia cosa de todos.



1.1 PLAN TERRITORIAL DE SALUD (GRAMALOTE SALUDABLE).

OBJETIVO GENERAL

Mejorar las condiciones de salud de los gramaloteros a través de las competencias en salud pública consolidando y manteniendo la cobertura universal y el acceso real a los servicios de salud con oportunidad y calidad en atención.

ESTRATEGIA PARA LA PREVENCIÓN Y/O MANEJO DE CONFLICTOS

*Creando y fortaleciendo espacios de participación social en salud por medio de la sensibilización a los grupos e individuos para garantizar el cumplimiento de los procesos de vigilancia y control del Sistema de Seguridad Social, que a su vez con el acompañamiento de la administración se realice actividades de dirección, coordinación, asesoría, vigilancia y control a los diferentes actores del **SGSSS**, para crear condiciones que garanticen el acceso de la población con priorización a aquella que se encuentra en estado de mayor vulnerabilidad hacia los servicios de salud, enmarcados dentro de los conceptos de calidad y eficiencia.*

PROGRAMA 1.1.1 SALUD PÚBLICA

Este programa está orientado a la participación ciudadana activa y la concertación intersectorial para la erradicación de la pérdida de hábitos de vida saludable; hacia el buen funcionamiento de la red pública local de salud, cumpliendo las acciones de promoción y prevención de la enfermedad; controlando los factores de riesgo y fomentando factores protectores, así como; la implementación de las políticas de seguridad alimentaria y nutricional, siguiendo los lineamientos establecidos por el Ministerio de Protección Social para alcanzar las metas del Plan Nacional y Territorial de Salud.

Va dirigida al aseguramiento universal de la población con priorización hacia aquellas en mayor estado de pobreza y vulnerabilidad. Promoviéndose la afiliación al régimen contributivo de las personas con capacidad de pago y la calidad en la prestación de los servicios de primer nivel.

PROYECTOS

1.1.1.1 Aseguramiento

1.1.1.1.1 Cobertura universal de salud.

1.1.1.1.2 Aseguramiento continuidad de afiliados régimen subsidiados.

1.1.1.2 Salud Pública

1.1.1.2.1 Salud infantil (Plan ampliado de inmunizaciones PAI, EDA, IRA)

1.1.1.2.2 Salud Sexual y reproductiva

1.1.1.2.3 Salud Oral

1.1.1.2.4 Salud mental.

1.1.1.2.5 Enfermedades transmisibles (TBC, Lepra) y las Zoonosis

1.1.1.2.6 Enfermedades crónicas no transmisibles y discapacidades

1.1.1.2.7 Nutrición

1.1.1.3 Promoción social

1.1.1.4 Prevención vigilancia y control de riesgos profesionales.

1.1.1.5 Emergencias y desastres.

“Construyamos Juntos el Gramalote que Soñamos”

INDICADORES DE RESULTADO

INDICADOR	UNIDAD	LÍNEA BASE 2007	CANTIDAD 2011	MEDICIÓN
PROGRAMA 1.1.1 SALUD PUBLICA				
Porcentaje de cobertura de salud en niveles 1 y 2	Porcentaje	71%	100%	Anual
Numero de afiliados al régimen subsidiado con recursos asegurados	Numero	4856	4856	Anual
Porcentaje de coberturas útiles de vacunación en menores de 2 años	Porcentaje	94%	100%	Anual
Taza de mortalidad por cáncer de cuello uterino en mayores de 15 años	Unidades Por cien mil	11	9.8	Anual
Tasa de mortalidad por suicidio	Unidades/ por miles	0	0	Anual
Porcentaje de sintomáticos respiratorios con capacitación	Porcentaje	60	85	Anual
Porcentaje de diabéticos e hipertensos identificados con capacitación	Porcentaje	80%	100%	Anual
Porcentaje de desnutrición global en niños menores de 5 años	Porcentaje	12.87%	11.87%	Anual
Porcentaje de población discapacitada atendida	Porcentaje	ND	100%	Anual
Numero de muertes por accidentes de trabajo	Numero	0	0	Anual
Porcentaje de operatividad de CRUE	Porcentaje	50%	100%	Anual

PROGRAMA 1.1.2 Dirección local de salud

Direccionamiento del Sistema General de Seguridad Social en Salud a nivel local, a través de la formulación y ejecución de políticas públicas en coordinación con los diferentes actores del sector, Creando y fortaleciendo espacios de participación social en salud por medio de la sensibilización a los grupos e individuos para garantizar los derechos y deberes de los ciudadanos en materia de salud publica, cumpliendo con los procesos de vigilancia y control del Sistema de Seguridad Social.

PROYECTOS

- 1.1.2.1Fortalecimiento de la Capacidad Institucional
- 1.1.2.2Gestión para el direccionamiento del sector

INDICADORES DE RESULTADO

INDICADOR	UNIDAD	LÍNEA BASE 2007	CANTIDAD 2011	MEDICIÓN
PROGRAMA 1.1.3 DIRECCIÓN LOCAL DE SALUD				
Dirección Local de Salud	Numero	1	1	Anual
Plan territorial de salud	Numero	1	1	Anual



OBJETIVO GENERAL

Propender por el aprovechamiento del tiempo libre para lo cual se fortalecerá los lazos entre y con la comunidad en la ampliación de posibilidades deportivas que trasciendan la jornada escolar y buscará atender las necesidades específicas de diferentes sectores poblacionales dando prioridad a los grupos menos favorecidos.

ESTRATEGIA PARA LA PREVENCIÓN Y/O MANEJO DEL CONFLICTO

Efectuar seguimiento permanente con acercamiento de padres e instructores, Implementando estrategias de quejas y reclamos cuando exista maltrato y la solución pacífica de conflictos que llegasen a surgir, evitando de esta forma los roces personales entre padres, alumnos e instructores, previniendo y disminuyendo al violencia mediante la reconciliación y la construcción del tejido social.

Promover la articulación y coordinación de esfuerzos y recursos con entidades del orden departamental para ampliar la cobertura y mejorar la calidad de los programas.

Trabajar en conjunto con la junta de deportes para la identificación de necesidades, problemas y oportunidades actuales y futuras del deporte y recreación, permitiendo una mejor toma de decisiones y resultados.

PROGRAMA 1.2.1 GRAMALOTE ACTIVA⁷

Se crearan las condiciones y espacios necesarios adecuados para incrementar el acceso a la práctica del deporte y recreación, para lo cual se promoverá las actividades deportivas de tipo recreativo y competitivo que fomenten y desarrollen, a través del contacto y reconocimiento de las diferencias, una cultura de solidaridad y convivencia.

Propiciando la integración del sector rural, usando como estrategia, la ampliación del campo de acción de las escuelas de formación deportiva al mismo.

PROYECTOS

- 1.2.1.1 Creación, fortalecimiento y continuidad de las escuelas de iniciación y formación deportiva.
- 1.2.1.2 Fomentar la masificación del deporte y la recreación en todas las disciplinas teniendo en cuenta los aspectos formativo, educativo y competitivo, mediante proyectos recreo-deportivos.
- 1.2.1.3 Adquisición de dotación deportiva.
- 1.2.1.4 Fomento de eventos deportivos de integración a nivel Municipal y Regional.
- 1.2.1.5 Fomento del deporte mediante juegos intercolegiados e Interescolares.

INDICADOR DE RESULTADOS

INDICADOR	UNIDAD	LÍNEA BASE 2007	CANTIDAD 2011	MEDICIÓN
PROGRAMA 1.2.1 GRAMALOTE ACTIVA				
Numero de escuelas deportivas creadas	Numero	2	3	Anual
Población desarrollando actividad física	Porcentaje	0.5%	20%	Anual
Numero de centros deportivos rurales y urbanos dotados	Numero	8	10	Anual
Eventos deportivos realizados	Numero	5	8	Anual
Interclases realizadas	Numero	1	2	Anual

⁷ Propuestas contempladas dentro del programa de gobierno sector recreación, deporte y aprovechamiento del tiempo libre pág. 36

PROGRAMA 1.2.2 CONSTRUCCIÓN, MANTENIMIENTO Y ADECUACIÓN DE ESCENARIOS DEPORTIVOS Y RECREATIVOS⁸

Busca el mantenimiento, adecuación y construcción de escenarios deportivos y recreativos, con la participación de la comunidad, para brindar escenarios propicios para la práctica del deporte y de actividades recreativas.

Propender por la recuperación de la plaza de la Restauración como escenario para la recreación pasiva, generando estrategias de liberación del espacio publico con reubicación de ventas ambulantes a escenarios más apropiados para tal fin.

PROYECTO

1.2.2.1 Construcción, mantenimiento y adecuación de escenarios deportivos y recreativos.

INDICADOR DE RESULTADOS

INDICADOR	UNIDAD	LÍNEA BASE 2007	CANTIDAD 2011	MEDICIÓN
PROGRAMA 1.2.2 Construcción, mantenimiento y adecuación de escenarios deportivos y recreativos				
Nuevos escenarios deportivos contruidos	Numero	0	3	Anual Anual
Escenarios deportivos intervenidos en el cuatrienio	Numero	0	4	

⁸ Programa contemplado dentro del programa de gobierno sector recreación y deporte y aprovechamiento del tiempo libre Pág. 36



1.3 CULTURA PARA LA INCLUSION SOCIAL

OBJETIVO GENERAL

Comprenderá acciones dirigidas a promover el desarrollo cultural y artístico de la población, con énfasis en los sectores de menores ingresos, mediante la formación cualificada de los Gramaloteros y el acceso a bienes y servicios culturales. Fomentándose la creación y circulación del arte, mediante la educación formal e informal, la investigación, los estímulos a las prácticas artísticas y la socialización de sus productos.

ESTRATEGIA

Trabajar con coordinación con entidades del orden departamental y nacional, para la consecución de recursos, que permitan la implementación y expansión de programas culturales direccionando los mismos a la generación de los valores de solidaridad y convivencia.

Ampliar el campo de acción de los programas para abarcar un mayor numero de beneficiarios tanto del sector urbano como rural

PROGRAMAS 1.3.1 MEMORIA Y PATRIMONIO

Va dirigido a proteger y recuperar el patrimonio material e inmaterial del municipio, a través de la investigación de las prácticas culturales de los pobladores, de la memoria cultural y el patrimonio material existente, para la realización de inventarios del patrimonio material e inmaterial, facilitando la intervención de la conservación de los mismos.

PROYECTOS

1.3.1.1 Conservación del patrimonio material e inmaterial del municipio.

1.3.1.2 Promover la cultura en los establecimientos educativos.

INDICADORES DE RESULTADOS

INDICADOR	UNIDAD	LÍNEA BASE 2007	CANTIDAD 2011	MEDICIÓN
PROGRAMA 1.3.1 MEMORIA Y PATRIMONIO				
Numero de bienes patrimoniales materiales protegidos	Numero	2	4	Anual
Elaboración durante el cuatrienio de un inventario del patrimonio tangible e intangible e inmueble del municipio de Gramalote en el cuatrienio	Numero	0	1	Anual
Numero de centros educativos vinculados a promoción de la cultura	Numero	0	4	Anual

“Construyamos Juntos el Gramalote que Soñamos”

PROGRAMA 1.3.2 GRAMALOTE CULTURAL

Fortalecer los valores, actitudes, hábitos y tradiciones de los habitantes del municipio, con énfasis en la solidaridad y la equidad, mediante la participación, el reforzamiento de los procesos de producción, creación y distribución de los bienes y servicios culturales.

Tomando como estrategia, brindar apoyo para la conformación de grupos y organizaciones culturales, Para el rescate y fortalecimiento de la identidad cultural de nuestro municipio.

PROYECTOS

1.3.2.1Apoyar la realización de festivales artísticos, eventos culturales y muestras artísticas relevantes en el municipio, fomentando la diversidad e identidad cultural.

1.3.2.2Formación artística y cultural mediante la creación y consolidación de escuelas de formación artística y cultural.⁹

1.3.2.3Fortalecimiento y gestión de infraestructura y servicios culturales.¹⁰

1.3.2.4Plan de decenal de cultural.¹¹

1.3.2.5Plan de Lectura.

1.3.2.6Fortalecimiento de la biblioteca publica¹²

INDICADORES DE RESULTADO

INDICADOR	UNIDAD	LÍNEA BASE 2007	CANTIDAD 2011	MEDICIÓN
PROGRAMA 1.3.2 GRAMALOTE CULTURAL				
Numero de eventos culturales y artísticos realizados	Numero	4	9	Anual
Numero de personas vinculadas a los procesos de formación cultural	Numero	40	150	Anual
Numero de ciudadanos que participan en los procesos de planificación y desarrollo cultural	Numero	ND	70	Anual
Numero de eventos de promoción de la lectura	Numero	ND	12	Anual
Inversión en dotación de la biblioteca publica municipal CREM	Millones	0	20	Anual

⁹ concertado con el programa de gobierno sector cultura pág. 35

¹⁰ concertado con el Programa de gobierno sector cultura pág. 35

¹¹ concertado con el programa de gobierno sector cultura pág. 35

¹² concertado con el programa de gobierno sector cultura pág. 35



1.4 MEJOR EDUCACIÓN PARA TODOS

OBJETIVO GENERAL

Contribuirá con la implementación de la educación bajo los criterios de acceso, calidad, permanencia y pertinencia, con el mejoramiento y ampliación de la infraestructura de las instituciones educativas municipales, mediante la inversión de recursos físicos y tecnológicos que permitan la innovación en los procesos educativos para el desarrollo de los proyectos institucionales.

ESTRATEGIA PARA LA PREVENCIÓN Y/O MANEJO DEL CONFLICTO

Establecer instancias de dialogo entre directivos y organización comunitarias en la que se clasifiquen funciones y posiciones, buscando el uso armónico de la escuela como infraestructura de beneficio colectivo para la comunidad.

Propiciar el acceso y retorno de los niños, jóvenes y adultos que por diversas razones han estado excluidos o han desertado del sistema educativo, mediante programas de apoyo para la permanencia y acceso a la educación.

PROGRAMA 1.4.1 CALIDAD EDUCATIVA

Oferta educativa con un amplio grado de calidad, que tienda a promover el mejoramiento de las habilidades de los ciudadanos generando oportunidades y transformación social.

PROYECTOS

1.4.1.1 Mantenimiento y dotación de herramientas pedagógicas y técnicas a los establecimientos educativos.

1.4.1.2 Fortalecer la educación ambiental en las instituciones y centros educativos a través del desarrollo de proyectos educativos ambientales.¹³

1.4.1.3 Apoyo al acceso y permanencia escolar

1.4.1.4 Construcción, mantenimiento y adecuación de establecimientos educativos.

1.4.1.5 Ampliación en la cobertura de Transporte escolar en el sector rural.

1.4.1.6 Establecer convenios con instituciones de educación técnica y profesional para desarrollar las competencias laborales y facilitar condiciones de acceso a la población de bajos recursos.

1.4.1.7 Brindar alimento escolar en coordinación con el ICBF a estudiantes de condiciones socioeconómicas vulnerables.

1.4.1.8 Capacitación a la comunidad educativa a la medida.

1.4.1.9 Apoyar a los establecimientos educativos en los procesos de elaboración y ejecución de los Planes de Mejoramiento institucional derivados de las pruebas saber de 5° y 9° en lenguaje, matemáticas, competencias ciudadanas y científicas e ICFES.

1.4.1.10 Programa de educación aprende a leer y escribir.

1.4.1.11 Proyectos productivos escolares.

¹³ Concertado con el programa de gobierno sector educación pág. 34

INDICADOR DE RESULTADOS

INDICADOR	UNIDAD	LÍNEA BASE 2007	CANTIDAD 2011	MEDICIÓN
PROGRAMA 1.4.1 CALIDAD EDUCATIVA				
Numero de establecimientos educativos dotados	Numero	20	24	Anual
Numero de proyectos educativos ambientales	Numero	1	4	Anual
Tasa de deserción escolar	Porcentaje	ND	3.3	Anual
Numero de establecimiento educativos a los que se le realizo mantenimiento	Numero	12	24	Anual
Numero de rutas de transporte escolares	Numero	2	4	Anual
Numero de convenios celebrados	Numeró	1	3	Anual
Numero de alumnos capacitados	Numero	50	84	Anual
Incremento Puntaje promedio pruebas SABER	Promedio de resultados	45%	60%	Anual
Tasa de analfabetismo	Numero	9.1	6	Anual
Numero de proyectos productivos escolares	Numero	0	4	Anual

PROGRAMA 1.4.2 DEMOCRATIZACION DE LA ESCUELA, CONVIVENCIA Y CORRESPONSABILIDAD

Impulsar y propiciar la creación de espacios y prácticas culturales de convivencia que incorporen formas de mirar las diferencias y abordar los conflictos de una manera no violenta, enriquecedora y creativa.

PROYECTOS

1.4.2.1CIUDADANÍA, CONVIVENCIA Y PARTICIPACIÓN; Formar a los estudiantes en solución pacífica de conflictos, derechos humanos y ética para ejercer la ciudadanía, reconocer la realidad en que se vive, las estructuras del estado en que se pertenecen, reconocer los conflictos, las instituciones, las personas y los mecanismos de participación.

INDICADOR DE RESULTADOS

INDICADOR	UNIDAD	LÍNEA BASE 2007	CANTIDAD 2011	MEDICIÓN
PROGRAMA 1.4.2.1 CIUDADANÍA, CONVIVENCIA Y PARTICIPACIÓN				
Numero de estudiantes vinculados en ciudadanía, convivencia y participación	Numero	0	1500	Anual

“Construyamos Juntos el Gramalote que Soñamos”



1.5 VIVIENDA DIGNA E INCLUYENTE

OBJETIVO GENERAL

Reducir el déficit cuantitativo y cualitativo de vivienda a través de procesos de trabajo comunitario y de economía solidaria, así como del mejoramiento de las viviendas del sector urbano y rural para el goce de una vivienda digna, que genere convivencia y proyección social en el municipio

ESTRATEGIA PARA LA PREVENCIÓN Y/O MANEJO DEL CONFLICTO

Asesorar permanentemente en manejo de conflictos domésticos a nivel Comisaría de Familia, así como implementando programas de vivienda de interés social adoptando estrategias de selección de usuarios en forma participativa

Fortalecer las políticas de vivienda mediante coordinación con las cajas de compensación y entidades del nivel nacional para la financiación y la obtención de recursos para el desarrollo habitacional dirigida a la población más necesitada, mejorando las condiciones de vida de los mismos.

PROGRAMA 1.5.1 VIVIENDA DIGNA E INCLUYENTE

Se pretende implementar acciones que contribuyan a la legalización y mejoramiento de las condiciones de habitabilidad de los pobladores de la cabecera municipal e impedir la generación de asentamientos ilegales en la periferia que no cumplan con los requisitos legales.

PROYECTOS

- 1.5.1.1Reubicación de familias en sectores de alto riesgo.
- 1.5.1.2Mejoramiento de vivienda urbana de interés social¹⁴
- 1.5.1.3Programas sobre exigencias técnicas en la construcción sismo –resistente, requisitos para construcción y remodelación.
- 1.5.1.4Construcción y adquisición de vivienda nueva y usada¹⁵

INDICADORES DE RESULTADO

INDICADOR	UNIDAD	LÍNEA BASE 2007	CANTIDAD 2011	MEDICIÓN
PROGRAMA 1.5.1 VIVIENDA DIGNA E INCLUYENTE				
Numero de familias reasentados de zonas de alto riesgo no recuperable	Numero	0	50	Anual
Grupo de familias beneficiadas con mejoramiento de vivienda urbana	Numero	0	80	Anual
Numero de capacitaciones efectuadas en construcción sismo resistente	Numero	0	4	Anual
Grupo de beneficiarios con nuevas soluciones habitacionales en la zona urbana	Numero	0	10	Anual
Numero de predios legalizados	Numero	0	17	Anual

¹⁴ concertado con el programa de gobierno sector vivienda pág. 36

¹⁵ concertado con el programa de gobierno y contribuye al objetivo del milenio de reducción de la pobreza

“Construyamos Juntos el Gramalote que Soñamos”

PROGRAMA 1.5.2 HABITAR RURAL SOSTENIBLE

Dirigido a elevar las condiciones de habitabilidad y de saneamiento ambiental de los habitantes de la zona rural.

PROYECTO

- 1.5.2.1Mejoramiento de vivienda rural¹⁶
- 1.5.2.2Legalización y habilitación de títulos

INDICADOR	UNIDAD	LÍNEA BASE 2007	CANTIDAD 2011	MEDICIÓN
PROGRAMA 1.5.2.1 HABITAD RURAL SOSTENIBLE				
Grupos familiares beneficiarios de mejoramiento de vivienda rural en el cuatrienio	Numero	0	150	Anual
Numero de predios legalizados	Numero	0	85	Anual

¹⁶ concertado con el programa de gobierno
“Construyamos Juntos el Gramalote que Soñamos”



OBJETIVO GENERAL

Generar mejores condiciones de vida a las personas en situación de desplazamiento mediante la recuperación y reparación de sus derechos a la educación, salud, la protección a su vida y sus bienes, garantizándoles igualmente una actividad productiva sostenible

ESTRATEGIA

Desarrollar por el comité municipal para la atención integral de la población desplazada (CMAIPD) en coordinación con las instituciones locales, departamentales y nacionales, así como con el apoyo de organismos no gubernamentales, para las poblaciones en situación de desplazamiento, **acciones y programas** que procuren el mejoramiento y estabilización de sus condiciones de vida, propiciando el desarrollo personal y socioeconómico de las familias, así como su retorno voluntario o reubicación en condiciones dignas y seguras.

Fortalecer el Sistema Nacional de Atención Integral a la Población Desplazada por la Violencia local (SNAIPD) incrementando su capacidad de respuesta mediante el desarrollo y consolidación de alianzas con los diferentes actores regionales

Programas

1.6.1 DESCENTRALIZACIÓN Y FORTALECIMIENTO DE ATENCIÓN A LA POBLACIÓN DESPLAZADA: Mejorando los protocolos para la atención, orientación y entrega de subsidios y ayudas del Gobierno Nacional a la población en situación de desplazamiento.

1.6.1.1 Desarrollar programas de capacitación del Comité Municipal para la atención integral a la población desplazada – CMAIPD-; sobre la normatividad, la aplicabilidad y las rutas de acceso para la vida – integridad y protección de los bienes patrimoniales.

1.6.1.2 Diseño e implementación de la política publica local en materia de atención a la PSD

INDICADOR DE RESULTADOS

INDICADOR	UNIDAD	LÍNEA BASE 2007	CANTIDAD 2011	MEDICIÓN
1.6 1 DESCENTRALIZACIÓN Y FORTALECIMIENTO DE ATENCIÓN A LA POBLACIÓN DESPLAZADA				
Numero de capacitaciones efectuadas CMAIPD	Numero	0	2	Anual
Plan Integral Único actualizado	Numero	1	1	Anual

1.6.2 PROYECTOS PRODUCTIVOS AUTOSOSTENIBLES: Fomentar la formulación y gestionar recursos de Cooperación a nivel departamental, nacional e internacional para proyectos

“Construyamos Juntos el Gramalote que Soñamos”

productivos y de generación de ingresos de poblaciones en situación de desplazamiento, como mecanismo de estabilización y desarrollo familiar y socioeconómico.

INDICADOR DE RESULTADOS

INDICADOR	UNIDAD	LÍNEA BASE 2007	CANTIDAD 2011	MEDICIÓN
-----------	--------	--------------------	------------------	----------

1.6 2 PROYECTO PRODUCTIVOS AUTOSOSTENIBLES

Número de proyectos productivos sostenibles	Numero	0	2	Anual
---	--------	---	---	-------

1.6.3 SISTEMA DE INFORMACIÓN: Montar el Sistema Municipal de Información a la Población Desplazada, para darles a conocer los servicios y programas a los cuales puede acceder.

1.6.4 ESTABILIZACIÓN, RETORNO Y REUBICACIÓN; a través de la gestión de mecanismos y estrategias que garanticen el retorno y/o reubicación de familias a sus sitios de origen, en articulación con las políticas nacionales.

1.6.4.1 Orientar a la PSD y darle el apoyo requerido por su condición de vulnerabilidad. (alojamiento, alimento, vestuario y salud de urgencia)

INDICADOR DE RESULTADOS

INDICADOR	UNIDAD	LÍNEA BASE 2007	CANTIDAD 2011	MEDICIÓN
-----------	--------	--------------------	------------------	----------

1.6 4 ESTABILIZACIÓN, RETORNO Y REUBICACIÓN

Acciones implementadas para estabilización, retorno y reubicación	Numero	1	1	Anual
---	--------	---	---	-------

1.6.5 ATENCIÓN A LA POBLACIÓN FORZADA AL DESPLAZAMIENTO; a través de acciones de emergencia, orientación y formación.

1.6.5.1 Asistencia humanitaria al desplazamiento forzado y garantizar la protección a la vida y el patrimonio PSD

1.6.5.2 Promover la cultura entre los habitantes del respeto por los derechos humanos, sensibilizando y capacitando a la fuerza pública, funcionarios y comunidad en general.

INDICADOR DE RESULTADOS

INDICADOR	UNIDAD	LÍNEA BASE 2007	CANTIDAD 2011	MEDICIÓN
-----------	--------	--------------------	------------------	----------

1.6 .5 ATENCION A LA POBLACIÓN FORZADA AL DESPLAZAMIENTO

Porcentaje de población Situación Desplaz con asistencia humanitaria y en proceso de estabilización socioeconomica	Numero	100	100%	Anual
Jornadas de capacitación en derechos humanos	Numero	0	4	Anual



OBJETIVO GENERAL

Aumentar la capacidad de respuestas integrales y concretas a la población vulnerable, por medio de la gestión de nuevos programas a nivel municipal, departamental y nacional. Por intermedio de acciones directas que busquen la consolidación de procesos de autogestión y prevención.

ESTRATEGIA PARA LA PREVENCIÓN Y/O MANEJO DEL CONFLICTO

Utilizar instancias de participación como el Comité de Política Social para establecer criterios de selección para el acceso a los diferentes programas institucionales, propiciando igualdad de oportunidades para todas las personas, y especialmente para quienes conforman los grupos más vulnerables, como los adultos mayores, personas con discapacidad, e igualmente garantizando la inclusión social de mujeres, madres cabeza de familia en articulación con las políticas nacionales de equidad de género y garantía de Derechos Humanos.

PROGRAMA 1.7.1 VEJEZ DIGNA¹⁷

Se busca reconocer el valor y la importancia de la población adulto mayor en el desarrollo del municipio a través de acciones orientadas a la promoción, participación y fortalecimiento de los adultos mayores, dando apoyo humano y logístico para el desarrollo de actividades del programa de Adulto Mayor, mediante ayudas económicas y profesionales.

Otra estrategia a seguir para mejorar el bienestar del adulto mayor en estado de abandono, es el Gestionamiento de recursos para la posible consecución de un hogar de paso.

PROYECTOS

- 1.7.1.1Atención integral al adulto mayor.
- 1.7.1.2Adultos mayores emprendedores

INDICADOR DE RESULTADOS

INDICADOR	UNIDAD	LÍNEA BASE 2007	CANTIDAD 2011	MEDICIÓN
PROGRAMA 1.7.1 VEJEZ DIGNA				
Adultos mayores asistidos	Numero	300	400	Anual
Iniciativas productivas apoyadas	Numero	0	2	Anual

¹⁷ concertado con el programa de gobierno sector bienestar pág. 35
“Construyamos Juntos el Gramalote que Soñamos”

PROGRAMA 1.7.2 EQUIDAD DE GÉNERO

Se orienta a la creación de condiciones para asumir la equidad de género como un valor mediante políticas públicas para las mujeres y la incorporación de una perspectiva de género en los planes y procesos de desarrollo local en la búsqueda de iniciativas productivas y de autonomía económica.

Prestando asistencia y orientación psicosocial, legal, y capacitaciones en productividad y desarrollo personal y familiar a Mujeres y Madres Cabeza de Familia, Embarazadas,

PROYECTOS.

- 1.7.2.1 Desarrollo de las potencialidades de la mujer
- 1.7.2.2 Programa de productoras campesinas
- 1.7.2.3 Creación e implementación del Consejo Comunitario de Mujeres

INDICADOR DE RESULTADOS

INDICADOR	UNIDAD	LÍNEA BASE 2007	CANTIDAD 2011	MEDICIÓN
PROGRAMA 1.7..2 EQUIDAD DE GENERO				
Numero de Mujeres vinculadas y capacitadas	Numero	80	600	Anual
Numero de proyectos productivos implementados	Numero	1	3	Anual
Puesta en funcionamiento del Consejo Comunitario de mujeres	Numero	0	1	Anual

PROGRAMA 1.7.3 ATENCION A LA POBLACIÓN DISCAPACITADA

Se orienta hacia la población discapacitada con el fin de facilitarles el acceso equitativo a los servicios sociales y públicos, culturales, deportivos y recreativos de la población discapacitada. Procurando la accesibilidad física de las personas con discapacidad para que transiten y usen fácilmente los espacios urbanos, así como desarrollar una infraestructura urbana adecuada a sus necesidades.

PROYECTOS

- 1.7.3.1 Implementación de acciones de promoción, prevención habilitación, y rehabilitación integral de la población con discapacidad.
- 1.7.3.2 Discapacidad sin barreras

INDICADOR DE RESULTADOS

INDICADOR	UNIDAD	LÍNEA BASE 2007	CANTIDAD 2011	MEDICIÓN
PROGRAMA 1.7.3 ATENCION A LA POBLACIÓN DISCAPACITADA				
Numero de personas en situación de discapacidad beneficiadas	Numero	ND	50	Anual
Adecuación de bienes de uso publico	Millones	5	20	Anual



OBJETIVO GENERAL

Propender por la protección de los derechos de la infancia, la adolescencia y la familia pilares de la sociedad, promoviendo sus derechos, previniendo y propendiendo por la convivencia familiar.

ESTRATEGIA

Establecer acciones que estén dirigidas a la protección de los derechos de los niños niñas y adolescentes de conformidad a lo establecido en la legislación vigente y en coordinación con la Comisaría de Familia y las diferentes autoridades competentes en la materia, para hacer efectivos la protección de los mismos, cubriendo la atención de las necesidades que tienen mayor impacto en la calidad de vida de los menores como la salud infantil, la materna y sexual reproductiva; la educación, la identidad, el saneamiento básico, la participación y la restitución de derechos.

PROGRAMA 1.8.1 INFANCIA Y ADOLESCENCIA

Propiciar para todos los niños, niñas y adolescentes, las condiciones básicas para la Existencia; que aseguren desde la concepción el cuidado, la protección, alimentación nutritiva y equilibrada, acceso a servicios de salud, educación, recreación, vivienda segura y dotada con servicios públicos esenciales y que tengan una familia y un hogar.

Se aprovechará el potencial que representa la diversidad juvenil y se considerará como factor para la inclusión social en diferentes programas, creando oportunidades y alternativas afectivas, creativas, lúdicas, comunicativas, productivas y de asociación, ecológicas y de construcción social de sentido existencial.

PROYECTOS

1.8.1.1 Campañas pedagógicas y de solidaridad para la protección de la niñez y su vinculación al sistema educativo.

1.8.1.2 Alianza por la infancia y adolescencia

INDICADORES DE RESULTADO

INDICADOR	UNIDAD	LÍNEA BASE 2007	CANTIDAD 2011	MEDICIÓN
PROGRAMA 1.8.1 INFANCIA Y ADOLESCENCIA				
Población de 0 a 6 años beneficiada	Porcentaje	0	100	Anual
Población de 7 a 12 años beneficiada	Porcentaje	0	100	Anual
Población de 13 a 18 años beneficiada	Porcentaje	0	100	Anual

“Construyamos Juntos el Gramalote que Soñamos”

PROGRAMA 1.8.2 FAMILIA

Va dirigido a mitigar las situaciones de violencia intrafamiliar que se presentan para lograr y preservar una convivencia dentro del núcleo familiar, para de tal forma garantizar un ambiente propicio para el desarrollo de los niños y adolescentes.

PROYECTOS

- 1.8.2.1Desarrollar estrategias pedagógicas permanentes que contribuyan a mejorar las relaciones familiares a partir del conocimiento y respeto a las diferencias de los géneros y generaciones.
- 1.8.2.2Trabajar sobre propuestas tendientes a transformar las representaciones sociales de la cultura patriarcal que estimulan y fortalecen las relaciones inequitativas y las prácticas violentas en la familia.
- 1.8.2.3Apoyar la creación y mantenimiento de la escuela de padres de familia.
- 1.8.2.4Formación de agentes educativos; realización de agentes educativos (padres, adultos significativos y cuidadores de niñas u niños) en estimulación temprana, actividad lúdico recreativa, y seguimiento del desarrollo.

INDICADOR DE RESULTADOS

INDICADOR	UNIDAD	LÍNEA BASE 2007	CANTIDAD 2011	MEDICIÓN
PROGRAMA 1.8.2 FAMILIA				
Numero de familias vinculadas	Numero	0	200	Anual
Numero de familias vinculadas	Numero	0	200	Anual
Numero de padres de familia vinculados	Numero	0	100	Anual
Numero de talleres realizados	Numero	0	4	Anual



EJE DE DESARROLLO ECONOMICO

SECTOR DESARROLLO ECONÓMICO

➤ Producción primaria.

Una de las dificultades que posee este sector económico son las deficientes formas de tenencia que le impide a los productores consolidar proyectos productivos significativos; esta misma problemática le dificulta el acceso al crédito del cual el campesino mantiene permanentes objeciones por los trámites y lentitud en su expedición.

El uso de material genético vegetal y animal de baja calidad impide elevar la productividad de este sector primario, uso que necesariamente debe estar articulado a la adopción de tecnologías para que ofrezca buenos resultados.

Los jóvenes suelos del territorio no soportan explotación intensiva; la sostenibilidad de la producción en el territorio está afectada gravemente por la pérdida de la cultura forestal, Los árboles que acompañaron durante décadas el cultivo del café están desapareciendo rápidamente con él; en algunas veredas es escaso el componente forestal entre los potreros que son la mayor cobertura de el territorio municipal con más del 50 % del área rural.

➤ Asistencia técnica

Carece el municipio de un Programa Agropecuario Municipal que le permita realizar una inversión planificada en este importante renglón, el principal generador de ingresos a nivel municipal.

La asistencia técnica agropecuaria es prestada por el municipio mediante la UMATA; durante el proceso de recolección de información los productores manifiestan una insuficiencia e ineficiencia en los servicios de asistencia técnica que no ha contribuido a generar desarrollo rural; el bajo número o insuficiente difusión de las experiencias en cultivos y renglones agropecuarios alternativos reduce la visión del horizonte económico del sector productivo. La capacitación y extensión rural no ha contribuido en la generación de desarrollo significativo pues son bajas el número de tecnologías impartidas en las capacitaciones e implementadas en el proceso productivo. Esta situación unida a una baja inversión de recursos oficiales ha mantenido sumergida la producción rural en un profundo tradicionalismo.

➤ Autoconsumo.

En el municipio por tres años consecutivos se ha implementado el programa RESA que busca producir para el autoconsumo, este ha tenido una baja sostenibilidad afectando las metas de erradicación de la miseria; el bajo consumo de productos alimenticios generados en la finca, desaprovechan posibilidades de mejoras en nutrición de la familia campesina.

➤ Infraestructura para la producción.

Solo cien hectáreas en el municipio cuenta con infraestructura adecuada para el riego, y esta no se está utilizando a toda su potencialidad convirtiéndose en una infraestructura potencial que puede permitir el desarrollo económico de estas tres veredas beneficiadas; un gran número de sectores

“Construyamos Juntos el Gramalote que Soñamos”

adolecen de la necesidad de sistemas de riego que les permita mantener su producción todo el año.

➤ Mercadeo y comercio

El mercadeo de los productos en el municipio se realiza en su gran mayoría con intermediarios; no existen gremios organizados para este fin y la baja ética en el momento de preparar el producto para el mercadeo a creado la imagen de productos de baja calidad; el café siendo la principal fuente económica no cuenta el municipio con la operatividad permanente de una cooperativa de compra, poniendo en desventaja al productor que entrega el producto a precios que no le satisface.



Carece el municipio de centros de acopio de productos agropecuarios, el mercadeo al detal de productos agrícolas se realiza en la casa municipal de mercado, en la que usualmente el campesino vende a menos precio al intermediario.

No existe en el municipio experiencias con las cadenas productivas, la incapacidad de asociarse impide a los productores mejorar sus ingresos por este sistema, sumadas estas condiciones al tradicionalismo rampante y la baja mentalidad empresarial ha condenado a los productores agropecuarios a la productividad mínima.

Las deficiencias sanitarias en que se obtienen algunos productos como la leche y la panela hacen pensar en una problemática para su mercadeo en el próximo futuro, cuando el departamento de salud inicie el seguimiento sobre estos puntos de producción.

SECTOR EMPLEO

➤ Capacitación

Como potencialidad se presenta la oferta de cursos SENA en el municipio, pero esta oferta no ha sido utilizada por los habitantes del municipio; solo los cursos que tiene que ver con sistemas y cómputo tienen una alta demanda, además de los de manipulación de alimentos.

La organización y la cultura empresarial, es pobre en el municipio, son pocas las asociaciones para la producción y existe entre los habitantes desconocimiento de las formas de organización y asociación que mas convienen para iniciar procesos productivos.

➤ Industria

La industria en el municipio se limita a algunos talleres de carácter familiar en especialidades de confección de ropas, carpintería, ornamentación metálica; en términos generales son escasas las industrias con posibilidades de generar empleo y los empleos generados tienen muy baja remuneración que causa en parte la emigración de la mano de obra productiva. En búsqueda de mejoras en su calidad de vida.

Personal con formación técnica se mantiene en la población sin oportunidad laboral e imposibilitada a generar desarrollo empresarial, pues su capacidad de endeudamiento es demasiado baja y no se dispone de equipos e implementos agroindustriales.

➤ Conflictos.

En el que se generan conflicto entre patrones y obreros por las condiciones de trabajo o la remuneración.

SECTOR COMERCIO

El comercio es la principal actividad económica del casco urbano intercambiando los productos con el sector agropecuario; tiendas, graneros y los depósitos de materiales generan la principal dinámica comercial seguido de panaderías, fuentes de soda y tabernas; los almacenes han entrado en los últimos años en proceso de decadencia generado en parte por la competencia de los vendedores estacionarios que durante el fin de semana se ubican en el parque principal donde se genera una invasión en el espacio público.

Carece el municipio de la oferta de servicios de hospedaje, lo cual limita el desarrollo de la potencialidad turística en el territorio.

➤ Conflicto:

Es motivo de conflicto entre productores entre las competencias que se establece la comercialización. Conflictos entre productores e intermediarios por diferencias en el valor económico de los productos.

SECTOR TURISMO

Potencialidad para este sector es la posición estratégica respecto a la ciudad de Cúcuta, cuyo acceso se tiene por una vía totalmente pavimentada y en buen estado de conservación, la cultura y fisonomía del entorno genera posibilidades para desarrollar este renglón económico de servicios.



El turismo como actividad económica es apenas una propuesta en el municipio, aunque por las características físicas y culturales, el territorio es visitado con frecuencia, no existe un plan debidamente articulado para generar desarrollo económico.

No existe un inventario detallado de escenarios naturales y culturales de interés que permitan una valoración para el desarrollo del turismo; en la comunidad no existe una cultura para la venta de servicios en este sentido para lo cual debe ser debidamente capacitada; pues la ausencia de hoteles y hospedajes limitan los inicios de este renglón económico.

Las actividades culturales (Festividades religiosas y sociales) unido a algunos escenarios naturales y de recreación son potencialidad aprovechables. Existen lugares y objetos que por su valor pueden ser declarados patrimonio cultural para permitir la inversión municipal en su recuperación y mantenimiento; la baja inversión en la recuperación y embellecimiento de lugares de interés, vías de acceso a sitios naturales de recreación son entre otros limitantes de este subprograma; aunque en los últimos años se ha hecho un esfuerzo por dar a conocer y fortalecer las actividades culturales a nivel regional, es necesario continuar fortaleciendo esta promoción.

2.OBJETIVO ESPECIFICO DEL EJE DESARROLLO ECONÓMICO

Generar un ambiente adecuado para el mejoramiento de la productividad y competitividad, mediante la capacitación y asesoramiento, de forma tal que posibiliten el desarrollo pleno de los talentos y capacidades de las personas, así como la generación de condiciones para la inclusión económica, productiva y social de las poblaciones en mayor condición de vulnerabilidad, explotando el potencial turístico existente en el municipio.

Para el logro de este objetivo se efectuara a través de los siguientes objetivos estratégicos

1Desarrollo económico.

2Empleo base de desarrollo

3Gramalote turística

“Construyamos Juntos el Gramalote que Soñamos”



Objetivo general

Generar un ambiente adecuado para la inversión y la productividad como base para impulsar el mejoramiento de la calidad de vida de la población mediante la creación de riqueza y generación de empleo permanente, mejorando las condiciones de producción y comercialización del mediano y pequeño productor a través de programas y proyectos.

ESTRATEGIA DE PREVENCIÓN Y/O MANEJO DEL CONFLICTO

Capacitación y asistencia técnica para mejorar la calidad de los productos (Pre y Poscosecha) fomento a la organización para la comercialización, impartir capacitaciones en comercialización de productos

PROGRAMA 2.1.1 IMPULSO AL EMPRENDIMIENTO RURAL

Promover el fortalecimiento empresarial de las fincas a partir de la diversificación productiva, con apoyo logístico y asistencia técnica, canales de comercialización y cultura empresarial.

PROYECTOS

- 2.1.1.1 Programa agropecuario municipal
- 2.1.1.2 Organización, implementación, fortalecimiento y capacitación en proyectos productivos.
- 2.1.1.3Por una diversificación sostenible
- 2.1.1.4Distritos de riego de ladera de pequeña escala
- 2.1.1.5Programa de huertas caseras

INDICADOR DE RESULTADOS

INDICADOR	UNIDAD	LÍNEA BASE 2007	CANTIDAD 2011	MEDICIÓN
PROGRAMA 2.1.1 IMPULSO AL EMPRENDIMIENTO RURAL				
Emprendimientos agroindustriales	Numero	0	2	Anual
Numero de nuevas organizaciones implementadas en el cuatrienio	Numero	0.	12	Anual
Numero de parcelas diversificadas	Numero	20	40	Anual
Numero de distritos de riego de ladera de pequeña escala	Numero	1	3	Anual
Numero de huertas caseras creadas	Numero	o	100	Anual

“Construyamos Juntos el Gramalote que Soñamos”

PROGRAMA 2.1.2 ASOCIATIVIDAD PARA EL DESARROLLO.

Generar condiciones para la Asociatividad comunitarias como forma de contribuir al desarrollo empresarial e industrial para la generación de ingresos de los habitantes del municipio.

PROYECTOS

2.1.2.1Capacitación y acompañamiento de proyectos asociativos y microempresariales.

INDICADOR DE RESULTADOS

INDICADOR	UNIDAD	LÍNEA BASE 2007	CANTIDAD 2011	MEDICIÓN
PROGRAMA 2.1.2 ASOCIATIVIDAD PARA EL DESARROLLO				
Numero de proyectos asociativos	Numero	1	4	Anual



OBJETIVO GENERAL

Capacitar y brindar Asesoría, asistencia técnica y apoyo a los diferentes sectores económicos, en especial al trabajo asociado creando competencias laborales necesarias para propiciar la producción agropecuaria, la agroindustrial y el desarrollo turístico, como sectores líderes en el presente y futuro del desarrollo del municipio de Gramalote.

Programa 2.2.1 Trabajo asociado

Trabajar en forma coordinada y asociada, con el propósito de aunar recursos humanos, físicos, tecnológicos y financieros, para impulsar la productividad y competitividad de tal forma que se esté asegurando el impacto en las condiciones competitivas en las que se desarrolla el sector productivo.

PROYECTO

2.2.1.1 Fomentar la creación de empresas asociativas de trabajo y fortalecer las existentes como instrumentos dinamizadores de la economía municipal.

INDICADOR DE RESULTADOS

INDICADOR	UNIDAD	LÍNEA BASE 2007	CANTIDAD 2011	MEDICIÓN
PROGRAMA 2.2.1 ASOCIATIVIDAD PARA EL DESARROLLO				
Numero de nuevas empresas asociativas conformadas en el cuatrienio	Numero	0	4	Anual

“Construyamos Juntos el Gramalote que Soñamos”



OBJETIVO GENERAL

Hacer del turismo una verdadera opción empresarial a partir de la concepción colectiva de los beneficios que genera el turismo mediante la explotación de las potencialidades existentes en el municipio, irrigadora de recursos a toda la población.

PROGRAMA 2.3.1 TURISMO PRODUCTIVO

El ecoturismo es una de las potencialidades a explotar a nivel municipal de manera armónica con el medio ambiente, siendo generación de un nuevo renglón económico, constituyendo a Gramalote un nuevo destino dentro de las rutas turísticas tanto regional como nacional.

Es una estrategia fundamental para el logro de objetivos, la implementación de alianzas y estímulos que permitan al sector privado organizado articularse con el desarrollo del renglón de turismo y aprovechar las potencialidades físicas y culturales que ofrece el territorio y la comunidad que lo ocupa.

PROYECTOS

2.3.1.1 Senderos ecoambientales

2.3.1.2 Posadas campesinas

2.3.1.3 Capacitación y organización de empresas de servicio turístico

INDICADOR DE RESULTADOS

INDICADOR	UNIDAD	LÍNEA BASE 2007	CANTIDAD 2011	MEDICIÓN
PROGRAMA 2.3.1 Turismo productivo				
Senderos ecoambientales creados	Numero	1	3	Anual
Numero de posadas campesinas generadas	numero	0	10	Anual
Numero de empresas de servicio turístico creadas	numero	0	2	Anual

“Construyamos Juntos el Gramalote que Soñamos”



SECTOR VÍAS Y TRANSPORTE

De las vías que recorren el municipio 38 kilómetros son vías secundarias, 44 son vías terciarias y la red de caminos veredales la conforman un total de 173 kilómetros y cubren el territorio de manera equilibrada.

➤ Vías.

Las carreteras secundarias tienen pocas actividades de conservación; algunas como la vía a Villacaro queda en estado casi intransitable cada seis meses cuando terminan cada uno de los periodos de lluvia, este hecho incrementa los costos de transporte y disminuye las posibilidades de crecimiento económico en la zona que atraviesa y beneficia.

Las vías terciarias se encuentran en regular estado de conservación por las escasas obras de arte, sus bancadas y taludes inestables en muchos tramos; genera que algunos de ellos sean imposibles de transitar cada vez que hay una precipitación; se incrementa el deterioro si se tiene en cuenta una baja participación de la comunidad en su mantenimiento.

Algunos sectores de importancia económica y social no poseen vías de comunicación; la vereda San Isidro, Santa Bárbara y parte de la vereda el Zumbador carecen de carretable.

En el casco urbano es una carencia grave en la infraestructura el deterioro en las calles producto de los problemas de alcantarillado, fragilidad de los suelos y deficiencias en la construcción; las calles del municipio no fueron construidas para ser usadas por vehículos con los tonelajes que hoy transportan, esto unido a los altos contenidos de humedad en los suelos generan hundimientos y deterioro. Las vías del sector urbano no cuentan con una buena señalización, sectores de riesgo para transitar no están debidamente señalizados.

➤ Caminos

Los caminos veredales son aun, un importante sistema de comunicación local, existen en ellos algunos tramos con puntos críticos que ponen en riesgo semovientes y transeúntes; el municipio financia parte de el mantenimiento de este sistema de comunicación pero estos recurso son invertidos en actividades de conservación (rocería y cuenteó) y las obras para estabilización y mejoramiento no son ejecutadas, por el escaso presupuesto.

➤ Puentes y Hamacas

Son una importante infraestructura local distribuida en diferentes puntos de cruce de caminos y carretables sobre corrientes hídricas; la mayoría de ellas de uso peatonal; Es necesario en estas infraestructuras el permanente mantenimiento. El carretable a la vereda violetas posee una estructura en madera y tierra para el transito de vehículos sobre la quebrada de las palomas convirtiéndose en un riesgo potencial para sus usuarios.

“Construyamos Juntos el Gramalote que Soñamos”

Es un factor de permanente riesgo en esta infraestructura de puentes y hamacas la carencia de barandas de protección son varios los puentes, pontones y hamacas que por carecer de ellas generan riesgos a los usuarios permanentes.

➤ Transporte

Son situaciones planteadas como problema por la comunidad las deficiencias en el transporte en Cúcuta-Gramalote; en periodos de alta demanda en fines de semana es bastante difícil la movilidad.

Adolece la comunidad de adecuadas estrategias para la implementación y cumplimiento de las normas de tránsito que brinden la seguridad vial.

➤ Conflicto.

Este sector genera gran número de conflictos entre transportadores por competencia agresiva.

Conflictos entre transportadores y usuarios por diferencia en condiciones de transporte (valor, condiciones).

Conflictos entre los propietarios de las fincas y beneficiarios de las carreteras por el trazo de las vías sobre algunos predios particulares que se sienten afectados por la remoción de suelos.

SECTOR SANEAMIENTO BÁSICO Y AGUA POTABLE.

➤ Acueductos



Como potencialidad a nivel urbano el municipio cuenta con un sistema de acueducto que tiene 100% de cobertura en agua potable para la población; el principal problema en este componente urbano son los altos consumos de agua per cápita agravados con usos ilegales (lavado carros, cocheras y galpones) y la baja recuperación de cartera por el servicio; carece el municipio de un proyecto operativo de Uso Eficiente y ahorro de agua que le permita enfrentar esta problemática.

En el sector rural existen bajas tasas de cobertura de este servicio, cerca del 70% de las viviendas rurales carecen de este servicio y algunas veredas como el Zumbador el agua para el consumo es bastante limitada generando problemática social y de salud. Buena parte del abastecimiento de agua lo hacen las viviendas rurales con sistemas obsoletos de captación en fuentes superficiales que les proporcionan aguas de baja calidad y con alta demanda de jornales para mantener el servicio.

➤ Aguas servidas

El sistema de alcantarillado es antiguo y se encuentra en avanzado estado de deterioro, generando filtraciones que complican la estabilidad de la infraestructura y viviendas del municipio; en algunos sectores urbanos se carece de colectores y las aguas son vertidas a los drenajes que atraviesan el casco urbano generándose deterioro ambiental. Es aun un hecho lamentable el vertimiento de las aguas servidas a la quebrada Calderera contaminando esta importante arteria hídrica municipal impidiendo su uso para actividades de tipo recreativo.

En el sector rural aun son comunes las viviendas que no poseen sistemas de saneamiento básico o vierten las aguas servidas a fuentes hídricas generando focos de contaminación. En los últimos años se han implementado algunas tecnologías de tratamiento de aguas servidas, que por la deficiente

capacitación en su manejo y operación a sus usuarios estos sistemas de tratamiento están in operativos y se consienten en focos de deterioro ambiental en el entorno de la vivienda rural.

➤ **Residuos sólidos**

A nivel municipal se carece de una política para la implementación del manejo integral de residuos sólidos generando deterioro del entorno y elevando costos de disposición final. En el sector urbano los residuos sólidos no son clasificados, su recolección se realiza a granel en una volqueta y son transportados hasta el relleno sanitario de Aseo Urbano, generándoles altos costos por recolección, transporte y disposición final, la recuperación de los costos por tarifa del servicio no alcanza al 10%.

En el sector rural los residuos sólidos no son clasificados y son vertidos a los patios o alrededores de las viviendas convirtiéndose en focos de contaminación que afecta a sus moradores.

➤ **Conflictos**

Se presenta conflictos entre vecinos por el vertimiento de aguas servidas a corrientes hídricas y la otra parte la utilizan para abrevadero de animales o consumo humano.

Conflictos entre usuarios de acueductos o fuentes hídricas disputándose las limitadas cantidades de agua.

SECTOR EQUIPAMIENTO MUNICIPAL

En este programa es limitante la situación de matadero municipal, el cual no cumple con la normatividad INVIMA generándose riesgo al cierre de su operación; a nivel de casa de mercado se presenta desorganización que deteriora las condiciones higiénicas para el servicio de venta de carnes, verduras y granero en el mismo lugar.

Carece el municipio de un lugar apropiado para el lavado de vehículos, propiciándose al lavado de ellos en las calles y con la costosa agua potable.

El municipio no cuenta con el coso municipal, necesario para los animales en estado de abandono o que llegasen a obstaculizar las vías.

➤ **Conflictos**

Se presentan conflictos entre campesinos y habitantes del sector urbano por la ubicación de animales de carga en las calles frente a viviendas y edificios.

SECTOR OTROS SERVICIOS PÚBLICO.

➤ **Electrificación**

El municipio de Gramalote tiene una cobertura de electrificación total en lo urbano y en el sector rural superior al 94%; el restante porcentaje obedece a viviendas muy retiradas que por deseo de los dueños no fueron incluidas en los procesos de electrificación o por ser viviendas nuevas no han sido electrificadas. Son debilidades de este servicio la deficiente calidad del servicio en horas pico por la sobre carga a que están sometidos algunos transformadores.

Una debilidad en el sector urbano son las redes eléctricas sin material aislante que por deficiencias en el urbanismo se encuentran peligrosamente cerca de viviendas y balcones generando un permanente riesgo para los ocupantes.

La empresa prestadora del servicio público de electricidad no adopto la estratificación urbana ni rural.

➤ **Telefonía**

El casco urbano cuenta con 43,99% de cobertura de telefonía fija, y en el área rural de 1,62%.

La telefonía móvil cubre cerca del 100% del territorio con el servicio de Comcel, no existe cobertura para otras empresas de telefonía móvil.

➤ **Televisión**

A nivel urbano se tiene un sistema de televisión por cable que entrega señal de 13 canales y un canal comunitario que esta sub utilizado. En el sector rural o urbano quienes no poseen este sistema solo puede capturar la señal de la primera cadena de televisión y la señal Colombia, no existe cobertura de los canales privados de televisión colombiana.

SECTOR AMBIENTAL

➤ **Aprovechamiento forestal**



Por su actividad económica agropecuaria, el municipio tiene como principal recurso natural el suelo y el agua; el primero por ser territorio de la joven cordillera oriental es un recurso frágil, fragilidad que se incrementa por la quebrada topografía; el segundo recurso el agua por las condiciones climáticas 1750 mm anuales, sumado a las bajas coberturas vegetales convierten en este recurso en uno limitante, y los que mas se resienten en el momento de evaluar la temática ambiental.

Es una problemática detectada la tala a que se han visto sometidas algunas zonas de bosque nativo en las partes altas de las laderas; el aprovechamiento forestal ilegal que se realizo de la cobertura arbórea de los cultivos tradicionales de café erradico cultivos agroforestales para cambiarlos por potreros o cultivos limpios generando desequilibrios en el suelo por ser este un uso no apto.

Es una problemática en este campo la falta de coordinación entre el municipio y Corponor para la expedición de permisos de aprovechamiento y control del tráfico ilegal en el que se descargan responsabilidades, unos a otros, situación que se aprovecha para la explotación y transporte ilegal del escaso recurso maderero.

➤ **Ordenamiento**

Algunas áreas estratégicas para los recursos naturales que han sido adquiridas no cuentan su con planes de manejo ambiental, hecho que limita su planeación a largo plazo y la programación de la inversión para recuperación y conservación, como fuente de recursos naturales estratégicos. Áreas identificadas como estratégicas para conservar las aguas de acueductos veredales no se les ha iniciado procesos de adquisición para la conservación.

Las deficientes prácticas de manejo del suelo, generan manifestación de procesos erosivos, pérdida de fertilidad, riesgo y pérdida en la calidad de aguas por arrastre de sedimentos; algunos de estos sectores tanto a nivel urbano como rural están ocupados por viviendas e infraestructura o actividades económicas que mantiene en permanente riesgo a las personas y bienes.

La búsqueda de suelos para la práctica agropecuaria y el aprovechamiento forestal no controlado ha llevado al límite mínimo la cobertura boscosa deteriorando los recursos conexos y contribuyendo a la desaparición de humedales desequilibrando el ciclo hidrológico local y generando escasez de agua en algunos periodos del año.

Es un factor que poco ha contribuido a la conservación de los recursos naturales la baja capacidad de aplicación de la normatividad ambiental por parte de las autoridades, cada entidad se va escudando en la otra para disipar su responsabilidad mientras el recurso forestal sale del territorio sin dejar beneficio económico para el productor agropecuario que entrega su madera en oportunidades por necesidad a menos precio.

➤ Educación ambiental



La educación ambiental no sobresale por su organización, carece el municipio de proyectos significativos de cobertura municipal en este sector a nivel institucional o comunitario situación que no permite utilizar la educación formal e informal como principal estrategia de fortalecimiento de una cultura ambientalmente amigable. El Gramalotero cree habitar en un territorio de grandes riquezas en suelo y agua y desde allí empiezan las debilidades ambientales.

No existe a nivel de educación ambiental un proceso planificado y a largo plazo para el cambio de cultura hacia el uso eficiente y ahorro del agua.

➤ Entorno

A nivel urbano el entorno de la vivienda es profundamente afectado por la baja cultura ciudadana que hace un mal manejo de la basura, arrojándola a los alrededores del casco urbano o a las orillas de las vías y drenajes, los cuales son utilizados como basureros o sitios de disposición de escombros de construcción; el gran número de vertimiento al alcantarillado deteriora el entorno de algunos sectores y propicia la aparición de problemas en la salud. La ubicación de pequeñas explotaciones agropecuarias (pollos, cerdos) en los solares dentro del casco urbano además de generar malos olores incrementa el uso per cápita de agua potable.

La invasión del espacio público por los vendedores estacionarios afectan su disponibilidad durante el fin de semana época de mayor afluencia de personas en el casco urbano y afectando el uso del parque, la restauración como escenario para la recreación pasiva.

A nivel rural son factores ambientales que afectan el entorno de la vivienda el mal manejo de los residuos sólidos que al ser vertidos en las inmediaciones de la vivienda se convierten en focos generadores de vectores y deterioran el paisaje como recurso natural; los malos manejos en residuos sólidos, generan malos olores y también son fuentes de contaminación de suelos y aguas.

Las aguas generadas en el uso diario de la vivienda y en instalaciones agropecuarias y beneficio de productos a nivel urbano y rural, son vertidas cargadas de contaminantes al campo abierto o Fuentes hídricas deteriorando el suelo y las corrientes hídricas.

➤ **Conflicto.**

Se presenta conflictos entre vecinos por el vertimiento de aguas servidas a corrientes.

Conflictos entre usuarios de acueductos o fuentes hídricas disputándose las limitadas cantidades de agua.

Existen conflictos entre infractores y quienes tienen el valor civil de denunciarlos ante las autoridades o criticar su comportamiento poco amigable con el ambiente

SECTOR PREVENCIÓN Y ATENCIÓN DE DESASTRES

➤ Desastres naturales

El territorio Gramalotero está ubicado en áreas de alto riesgo sísmico situación que unida a las técnicas de construcción local eleva la vulnerabilidad de los habitantes y sus pertenencias; esta situación es una debilidad mayor si se tiene en cuenta que las instancias que pueden contrarrestarla no son operativas, el Comité Local de Prevención y Atención de Desastres – CLOPAD - no ha cobrado el protagonismo para organizar actividades que minimicen las situaciones de riesgo local; por el contrario buena parte de los pobladores desconocen estas situaciones de riesgo; no cuenta el municipio con un plan local de emergencias concertado dejando más vulnerable e inoperativo al municipio en un siniestro.

Los riesgos de avalanchas, deslizamientos, son otros riesgos que se mantienen latentes en nuestra escarpada topografía.

3. OBJETIVO ESPECÍFICO DEL EJE DESARROLLO TERRITORIAL

Implementar acciones integrales para contribuir al desarrollo del municipio mediante el mejoramiento del entorno municipal, de su infraestructura y servicios públicos de forma que se garantice el aprovechamiento para todos.

Para el logro objetivo, se efectuara a través de los siguientes objetivos estratégicos:

3.3 Vías para el desarrollo

3.4 Agua potable y Saneamiento básico

3.5 Equipamiento municipal

3.6 Medio ambiente

3.7 Prevención y atención de desastres

3.8 Otros servicios públicos

“Construyamos Juntos el Gramalote que Soñamos”



OBJETIVO GENERAL

Mejorar las condiciones de la infraestructura vial del municipio, mediante el mantenimiento preventivo y la adecuación de las vías, carreteras y caminos con el apoyo de la comunidad para garantizar la accesibilidad a los diferentes sectores del municipio.

ESTRATEGIA PARA LA PREVENCIÓN Y/O MANEJO DEL CONFLICTO

Implementación de capacitaciones sobre la normatividad vial, incluyendo la misma en el manual de convivencia, mediante la realización de encuentros de transito y transporte organizados por la policía.

Poner ejercicio instancias para la socialización y concertación de proyectos de beneficio comunitario en especial carreteables

PROGRAMA 3.1.1 GRAMALOTE CON MOVILIDAD Y ACCESABILIDAD

Incrementar el mantenimiento, adecuación y conservación de la malla vial urbana, así como de las carreteras, puentes y caminos en la zona rural del municipio de Gramalote.

PROYECTOS

- 3.1.1.1Mantenimiento, construcción y adecuación de la red vial municipal
- 3.1.1.2Señalización vial
- 3.1.1.3Campañas y programas para la difusión de la reglamentación vial.

INDICADORES DE RESULTADO

INDICADOR	UNIDAD	LÍNEA BASE 2007	CANTIDAD 2011	MEDICIÓN
PROGRAMA 3.1.1 GRAMALOTE CON MOVILIDAD Y ACCESIBILIDAD				
Numero de Km de vías rurales intervenidas	Km	8	30	Anual
Numero de Km de nuevas vías carreteables	Km	0	5	Anual
Numero de Km de caminos veredales intervenidos en el cuatrienio	km	0	150	Anual
Numero de metros M² de vías urbanas intervenidas en el cuatrienio	M²	0	300	Anual
Numero de vías señalizadas	Numero	6	10	Anual

“Construyamos Juntos el Gramalote que Soñamos”



OBJETIVO GENERAL

Mejorar la calidad de vida de los Gramaloteros a través de la prestación del servicio de acueducto, aseo y alcantarillado con calidad y eficiencia.

PROGRAMA 3.2.1 AGUA POTABLE Y SANEAMIENTO BÁSICO UN DERECHO

Implementación de acciones tendientes a mantener la prestación del servicio de agua potable de conformidad con los parámetros de ley y concientizar a la comunidad del uso adecuado de los recursos hídricos.

PROYECTO

- 3.2.1.1Fondos de solidaridad y redistribución
- 3.2.1.2Capacitación sobre el uso racional y eficiente del agua
- 3.2.1.3Reposición del sistema de alcantarillado en la zona urbana
- 3.2.1.4Saneamiento básico en la zona rural
- 3.2.1.5Construcción, mantenimiento y adecuación acueductos veredales
- 3.2.1.6Recuperación, mantenimiento y adecuación de acueducto zona urbana
- 3.2.1.7Plan de saneamiento y manejo de vertimientos PSV
- 3.2.1.8Implementación del Plan de Residuos Sólidos PGIRS

INDICADORES DE RESULTADOS

INDICADOR	UNIDAD	LÍNEA BASE 2007	META 2011	MEDICIÓN
PROGRAMA 3.2.1 AGUA POTABLE Y SANEAMIENTO BÁSICO UN DEBER				
Población estrato 1 y 2 beneficiada con el fondo de solidaridad y redistribución	Porcentaje	0%	100 %	Anual
Numero de capacitaciones anuales realizadas	Numero	0	2	Anual
Numero de metros lineales intervenidos en el sistema de alcantarillado urbano	Numero	300.	1500	Anual
Numero de viviendas con nuevas intervenciones en sanea Básico en el cuatrienio	Numero	0.	60	Anual
Numero de acueductos con acciones de mantenimiento en el cuatrienio	Numero	0	4	Anual
Porcentaje de días con operatividad del sistema de acueducto urbano	Porcentaje	100%	100%	Anual
Plan de saneamiento y manejo de vertimientos PSV aprobado y en ejecución	Numero	0	1	Anual
Plan de residuos sólidos PGIR aprobado y en	Numero	0	1	Anual



OBJETIVO GENERAL

Acciones dirigidas a la conservación, mantenimiento y construcción de los bienes de uso público que se hagan necesarios según los requerimientos que tiene la entidad, para una mejor prestación del servicio a la comunidad y a su vez generar en la comunidad un sentido de pertenencia y apropiación de la infraestructura existente que presta un servicio social.

PROGRAMA 3.3.1 GRAMALOTE CON EQUIPAMIENTO BÁSICO

Tiende por la satisfacción de las necesidades que demanda la comunidad, mediante la construcción, ampliación y mantenimiento de los bienes municipales.

- 3.3.1.1 Construcción Coso Municipal
- 3.3.1.2 Mantenimiento, adecuación y Construcción Matadero Municipal
- 3.3.1.3 Mantenimiento, construcción y adecuación de bienes de uso publico municipal
- 3.3.1.4 Mantenimiento y adecuación de la Casa Gregorio Montes

INDICADORES DE RESULTADOS

INDICADOR	UNIDAD	LÍNEA BASE 2007	META 2011	MEDICIÓN
PROGRAMA 3.3.1 GRAMALOTE CON EQUIPAMIENTO BÁSICO				
Coso Municipal construido y operando	Numero	0	1	Anual
Matadero adecuado funcionando conforme a lo exigido por la ley	Numero	1	1	Anual
Mantenimientos de los bienes de uso publico efectuados anualmente	Numero	1	2	Anual
Mantenimiento y adecuación efectuados en la Casa Gregorio Montes anualmente	Numero	1	1	Anual

“Construyamos Juntos el Gramalote que Soñamos”



3.4 MEDIO AMBIENTE

OBJETIVO GENERAL

Preservar y Mejorar las condiciones ambientales del municipio, mediante el uso eficiente, racional y sostenible de los recursos naturales, promoviendo la protección de los ecosistemas, la disminución de los niveles de contaminación y el manejo adecuado del espacio público.

ESTRATEGIAS PARA LA PREVENCIÓN Y/O MANEJO DEL CONFLICTO

Implementación de campañas educativas para una cultura ambiental, que permitan a cada miembro de la comunidad conocer sus responsabilidades para con el ambiente, continuando con la implementación de campañas de saneamiento básico.

Enseñar a compartir los recursos limitantes, poniendo en marcha la practica del uso eficiente y ahorro del agua.

PROGRAMA 3.4.1 Gramalote amigos del medio ambiente

Se busca la preservación y restauración del equilibrio ecológico, para garantizar la conservación y protección de los ecosistemas y las zonas verdes del Municipio, contribuyendo al desarrollo de la función ecológica, la productividad ambiental sostenible de las zonas rurales, en coordinación con las autoridades ambientales.

PROYECTOS

- 3.4.1.1Educación para las buenas prácticas y uso adecuado de los bienes ambientales.
- 3.4.1.2Adquisición de áreas estratégicas.
- 3.4.1.3Protección y preservación de microcuencas.
- 3.4.1.4Implementación de biodigestores
- 3.4.1.5Plan masivo de siembra y cuidado de árboles
- 3.4.1.6Diseño y ejecución de planes de manejo de áreas estratégicas

INDICADOR DE RESULTADOS

INDICADOR	UNIDAD	LÍNEA BASE 2007	META 2011	MEDICIÓN
PROGRAMA 3.3.1 GRAMALOTE AMIGOS DEL MEDIO AMBIENTE				
Numero de personas que participan en capacitaciones ambientales	Numero	N.D.	300	Anual
Numero de Hectáreas adquiridas para protección de recursos naturales	Numero	1000	100	Anual
Microcuencas con obras de intervención para su conservación y preservación	Hectáreas	3	12	Anual
Biodigestores implementados	Numero	0	5	Anual
Numero de hectáreas reforestadas en el cuatrienio	Hectáreas	0	50	Anual
Numero de áreas estratégicas con planes de manejo formulados y en ejecución	Numero	1	3	Anual

“Construyamos Juntos el Gramalote que Soñamos”

3.5 PREVENCIÓN Y ATENCIÓN DE DESASTRES

OBJETIVO GENERAL

Prevenir y disminuir los factores de vulnerabilidad en las comunidades y asentamientos humanos, expuestos a las amenazas naturales y de acción antrópica, estableciendo estrategias de prevención y atención de emergencia y desastres.

PROGRAMA 3.5.1 GESTIÓN INTEGRAL DEL RIESGO

Fortalecimiento de la organización y la capacidad estratégica del sistema de prevención y atención de desastres para reducir los riesgos y brindar respuestas oportunas

Estrategia: operativización del comité local para la prevención y atención de desastres

PROYECTOS

3.5.1.1Implementación de acciones para la mitigación de riesgos y amenazas

3.5.1.2Apoyo a la formación de organismos de socorro

INDICADOR DE RESULTADOS

INDICADOR	UNIDAD	LÍNEA BASE 2007	META 2011	MEDICIÓN
PROGRAMA 3.3.1 GRAMALOTE CON EQUIPAMIENTO BÁSICO				
Acciones prevención y atención de desastres	Numero	0	1	Anual
Organismos de socorro conformados y apoyados	numero	0	1	Anual

3.6 OTROS SERVICIOS PÚBLICOS

OBJETIVO GENERAL

Propender por la prestación de los servicios públicos a los habitantes del todo el territorio del municipio.

PROGRAMA 3.6.1 PARCHEO ELÉCTRICO

Facilitar el acceso del servicio de energía eléctrica a la población y los sectores que carecen de dicho servicio.

PROYECTO

3.6.1Electrificación

INDICADOR DE RESULTADOS

INDICADOR	UNIDAD	LÍNEA BASE 2007	META 2011	MEDICIÓN
PROGRAMA 3.6.1 ELECTRIFICACIÓN				
Número de nuevas viviendas con servicio de energía eléctrica	Numero	0	30	Anual

“Construyamos Juntos el Gramalote que Soñamos”



SECTOR JUSTICIA SEGURIDAD Y CONVIVENCIA CIUDADANA

Carece la comunidad local de un manual de convivencia ciudadana ajustado a las condiciones del municipio siendo esto un limitante para implementar estrategias que permitan fortalecer la conciencia ciudadana.

Entre las situaciones que se reportan de mayor inseguridad se destaca el aumento de casos de delitos contra el patrimonio económico (hurtos), los cuales se viene presentando en el sector rural sobre bienes de uso público y bienes privados. Son limitantes para las investigaciones los bajos niveles de confianza en las autoridades que impiden el acercamiento y la obtención oportuna de información.

SECTOR PARTICIPACIÓN COMUNITARIA

El Predominio de cultura de individualismo, que impide la articulación de líderes y dirigentes en la gestión y trabajo para el desarrollo del Municipio; es esta una de las principales limitantes en la participación comunitaria, que genera instancias débiles que poco contribuyen para fortalecer la gobernabilidad.

Las juntas de acción comunal siguen siendo la forma de organización mas popular pero en los últimos años han perdido protagonismo (por baja capacitación y compromiso además de pocos criterios en la elección de dignatarios, deficiente acompañamiento oficial y comunicación con la admón. municipal) generando rezago en la comunidad al desaprovechar esta instancia de organización, gestión y participación; en las juntas esta disminuido el sentido de pertenencia, presentándose también abandona sus dirigentes después de elegirlos por parte de la comunidad.

➤ Conflicto

Se genera conflicto en este sector por la rivalidad entre las juntas de acción comunal y los consejos directivos escolares por el dominio sobre la escuela.

SECTOR FORTALECIMIENTO INSTITUCIONAL

La Alcaldía Municipal como institución administradora del territorio, no es ajena a las falencias, el centralismo de trámites en el despacho del Alcalde limita su actividad de gestión; adolece la comunidad de la falta de contactos más permanentes entre la administración y la comunidad.

La estructura organizacional del municipio no es la ideal para su operatividad, se carece de un manual de funciones y procedimientos actualizado y la falta de una Secretaria de Planeación limita la utilización ordenada de los recursos y el territorio; adolece por este mismo hecho de un Banco de programas y proyectos operativo que le permita generar eficacia y eficiencia en la planeación y administración.

En el sector de finanzas el municipio depende en muy alto porcentaje de las transferencias de la nación, los ingresos por recursos propios son muy bajos imposibilitando las inversiones en sectores de desarrollo.

“Construyamos Juntos el Gramalote que Soñamos”

Los empleados que conforman la planta de personal se encuentran vinculados mediante carrera administrativa, pero el número de horas de capacitación que reciben los empleados del municipio es bajo; por otro lado la falta de sentido de pertenencia para con la administración que se refleja en una deficiente atención al público, lo cual genera en muchas ocasiones malestar con la comunidad.

4 OBJETIVO ESPECIFICO DEL EJE
FORTALECIMIENTO INSTITUCIONAL Y
COMUNITARIO

Crear espacios para el desarrollo de proceso participativos mediante procesos de formación ciudadana haciendo la partcipe y corresponsable en la toma de decisiones públicas, así como de su contribución al desarrollo del municipio y de la seguridad del mismo.

4.1 CULTURA CIUDADANA, DEMOCRÁTICA Y RESPONSABLE

OBJETIVO GENERAL

Contribuir a la consolidación de la cultura ciudadana de participación para el desarrollo, mediante procesos de formación ciudadana, planeación local, presupuesto participativo, propendiendo por el fortalecimiento de las juntas de acción comunal, y la consolidación de sedes y espacios de integración social.

ESTRATEGIA PARA LA PREVENCIÓN Y/O MANEJO DEL CONFLICTO

Reuniones de concertación y delimitación de funciones de las instancias de participación en el manejo de las infraestructuras bajo el principio de que estas deben ser compartidas con responsabilidad y para el servicio de la comunidad.

Construcción del manual de convivencia ciudadana en donde se plasmen derechos, deberes y protocolos en las situaciones locales que generan conflictos

PROGRAMA 4.1.1 PARTICIPACIÓN CIUDADANA UN DEBER

Fortalecer la participación ciudadana a través de las juntas de acción comunal existentes en el municipio y de la creación de espacios para el desarrollo de procesos participativos y de control social, donde la ciudadanía pueda vincularse activamente en la construcción del Gramalote que soñamos.

PROYECTOS

- 4.1.1.1Apoyo y capacitación de las juntas de acción comunal
- 4.1.1.2Fortalecimiento del Consejo Territorial de Planeación
- 4.1.1.3Encuentros ciudadanos.

INDICADOR DE RESULTADOS

INDICADOR	UNIDAD	LÍNEA BASE 2007	META 2011	MEDICIÓN
PROGRAMA 4.1.1 PARTICIPACIÓN CIUDADANA UN DEBER				
Juntas de acción comunal capacitadas	Numero	0	24	Anual
Capacitación CTP	Numero	2	4	Anual
Encuentros ciudadanos realizados	Numero	1	2	Anual

“Construyamos Juntos el Gramalote que Soñamos”



OBJETIVO GENERAL

Generar una cultura ciudadana de paz basada en valores y principios de solidaridad, equidad y respeto por los derechos del otro, mediante la búsqueda de mecanismos de participación en prevención y resolución, con credibilidad institucional y el fortalecimiento de las instituciones para una pronta y cumplida justicia.

PROGRAMA 4.2.1 CONVIVENCIA CIUDADANA

Orientar los recursos humanos e interinstitucionales para brindarle a los Gramaloteros mecanismos que le permitan la resolución de conflictos cotidianos, para garantizar la generación de ambientes de convivencia comunitaria cada vez más saludables

PROYECTOS

- 4.2.1.1Manual de convivencia del Municipio de Gramalote
- 4.2.1.2Promoción de convivencia familiar
- 4.2.1.3Educación ciudadana para la apropiación y las sostenibilidad de las obras publicas
- 4.2.1.4Escuelas de seguridad ciudadana
- 4.2.1.5Frentes locales de seguridad
- 4.2.1.6Fortalecimiento Policía Nacional en el Nuevo sistema penal acusatorio

INDICADOR DE RESULTADO

INDICADOR	UNIDAD	LÍNEA BASE 2007	META 2011	MEDICIÓN
PROGRAMA 4.2.1 CONVIVENCIA CIUDADANA				
Manual de convivencia concertado, aprobado, socializado y publicado	Numero	0	1	Anual
Numero de familias articuladas a cursos pedagógicos de buen trato intrafamiliar	Numero	0	50	Anual
Numero de grupos ciudadanos de sostenibilidad de obras publicas operando	Numero	0	12	
Numero de escuelas de seguridad operando	Numero	0	10	Anual
Numero de frentes de seguridad	Numero	0	10	Anual
Inversión para el Fortalecimiento de la policía en el nuevo sistema penal acusatorio	Millones	NO APLICA	20	Anual



4.3 FORTALECIMIENTO INSTITUCIONAL

OBJETIVO GENERAL

Fortalecer el desarrollo institucional para el cumplimiento eficiente de las competencias que le corresponde, bajo criterios de concurrencia, complementariedad y coordinación, a través de la modernización de los sistemas, modelos organizacionales, el talento humano, así como el manejo de la hacienda publica en forma adecuada.

PROGRAMA 4.3.1 DESARROLLO INSTITUCIONAL

Disponer de los recursos humanos, tecnológicos y físicos, para generar en la administración mayor capacidad de respuesta a la comunidad.

PROYECTOS

- 4.3.1.1 Sistema de información municipal
- 4.3.1.2 Implementación del MECI
- 4.3.1.3 Implementación Gestión de Calidad
- 4.3.1.4 Actualización del manual de funciones
- 4.3.1.5 Fomento de la cultura de pago
- 4.3.1.6 Capacitación de los empleados
- 4.3.1.7 Creación comisaría de familia
- 4.3.1.8 Reestructuración de la administración municipal

INDICADORES DE RESULTADOS

INDICADOR	UNIDAD	LÍNEA BASE 2007	META 2011	MEDICIÓN
PROGRAMA 4.3.1 DESARROLLO INSTITUCIONAL				
Pagina web actualizada	Numero	1	1	Anual
Implementación del MECI	Porcentaje	N.D.	100%	Anual
Porcentaje Implementación Certificación en gestión de la calidad	Porcentaje	0	100%	Anual
Reducción de la cartera morosa con el fisco municipal	Porcentaje	45%	20%	Anual
Comisaría de familia creada y operativa	Numero	0	1	Anual
Un manual de funciones actualizado	Numero	0	1	Anual
Numero de funcionarios capacitados	Numero	0	10	Anual
Planta de personal reestructurada	Numero	0	1	Anual

“Construyamos Juntos el Gramalote que Soñamos”

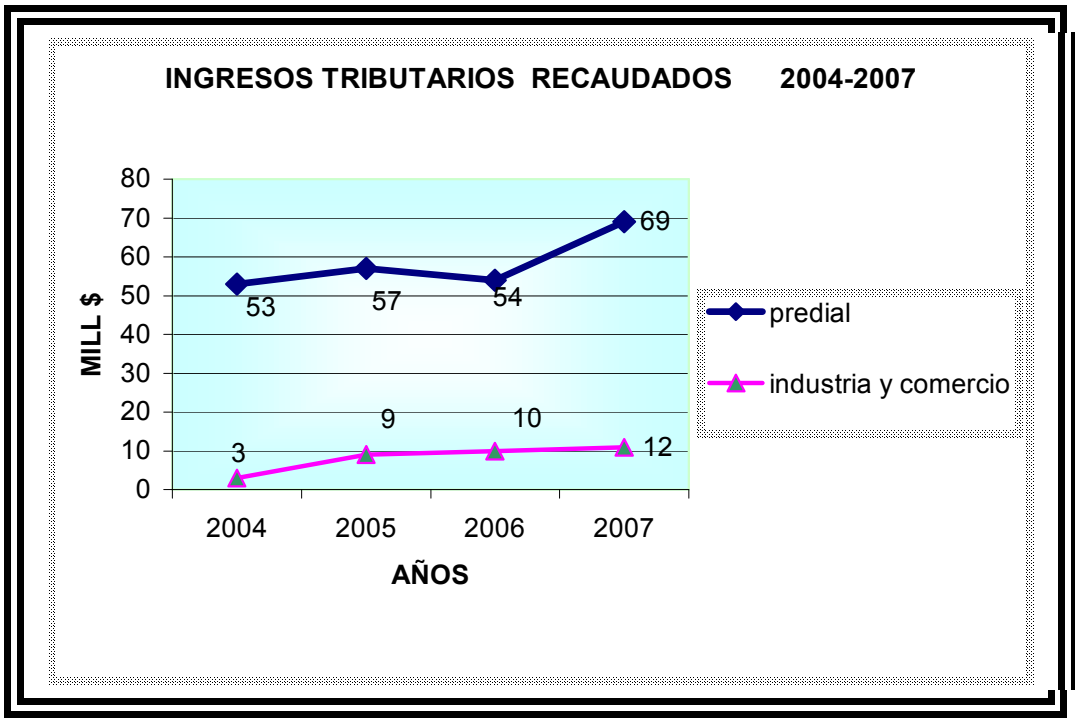
PLAN DE INVERSIONES

PLAN FINANCIERO

Según las normas vigentes, el Plan Financiero es un instrumento de planificación y gestión financiera del sector público, que se basa en las operaciones efectivas de caja y, a partir de la situación actual, permite vislumbrar el comportamiento de mediano plazo de las finanzas del Municipio, contemplando el comportamiento de los ingresos, egresos, ahorro o déficit y su esquema de financiación.

El Municipio de Gramalote, Norte de Santander, en la actualidad no posee crédito alguno, teniendo solamente el pasivo correspondiente a las cuotas partes pensionales que a un se encuentran por determinar y a lo cual se debe efectuar el cruce de cuentas con las diversas entidades Estatales, para el cobro de los saldos que estas también adeudan a el Municipio. En cuanto a el recaudo, la cartera morosa ha sido una problemática que se ha venido presentando desde hace varios años, puesto que no se cancela en su gran mayoría por parte de los usuarios, los diversos impuestos, haciendo poco viable el manejo del municipio con recursos propios, toda vez que para su funcionamiento debe hacer uso en gran parte de los recursos de libre destinación del sistema general de participaciones, los cuales deberían ser direccionados en mayor medida a la inversión social y no al funcionamiento del mismo.

Grafico 1



Fuente. Tesorería Rendición de cuentas

Si bien es cierto se refleja un incremento en el ultimo cuatrenio en los impuestos es necesario la implementación de acciones que apunten a la reducción de los niveles de evasión y de elusión , registrados en los impuestos predial y de industria y comercio que representan la mayor parte de ingreso del municipio en recursos propios, por lo que se debe adelantar programas y campañas educativas que sirvan para la motivación a los contribuyentes.

“Construyamos Juntos el Gramalote que Soñamos”

La estrategia implementada debe permitir incrementar las fuentes tradicionales en mención, mediante acciones como:

- La implantación de mejoras en el recaudo oportuno, sosteniendo la confianza y credibilidad que permitan fortalecer la cultura tributaria del ciudadano y haciendo un esfuerzo adicional para la recuperación de cartera vencida
- Intensificar las actividades tendientes a acelerar la recuperación del debido cobrar, mediante el cobro persuasivo y coactivo, los acuerdos de pago.

Por otro lado es necesario mantener la austeridad del gasto de funcionamiento, teniendo en cuenta la inflación proyectada por el Banco de la República y demás normas del orden nacional que para ella se tienen establecidas, respetando los límites a los indicadores fijados por la ley 617 de 2000.

BASE DE ESTIMACIÓN DE RENTAS

Para poder efectuar las proyecciones de los valores a percibir por concepto del Sistema General de Participaciones en Educación, Salud, Propósito General y Alimentación Escolar, se partió del cambio normativo establecido por el Acto Legislativo N° 04 de 2007, mediante el cual se modificaron nuevamente los artículos 356 y 357 de nuestra Constitución Política. Debido a la reforma constitucional, si bien los entes territoriales recibiremos menos recursos de los esperados a partir del año 2009, año en el cual se terminaría la transición ordenada por el Acto Legislativo N° 01 de 2001, los recursos esperados para el presente año, presentarán un incremento significativo, originado por que según la normatividad anterior, el crecimiento real de los recursos del Sistema General de Participaciones para el año 2008 sería del orden del 2.5%, crecimiento que por ocasión del Acto Legislativo N° 04 de 2007, se situó en el 4%, razón por la cual al tenerse en cuenta los crecimientos reales conforme a los parámetros establecidos se tiene;

- Para el año 2009 se estableció un Crecimiento real del 4%
- Para el año 2010 se estableció un crecimiento real del 3.5%
- Para el año 2011 se estableció un crecimiento real del 3%

Basado en ello se efectuó el incremento en los recursos a recibir por parte del Sistema General de Participaciones acorde con el ordenamiento legal y de los ingresos corrientes tributarios y no tributarios.

FUENTES DE FINANCIACION	2008 (\$)	2009 (\$)	2010 (\$)	2011 (\$)	TOTAL (\$)
INGRESOS CORRIENTES	2.302.013.795,00	2.990.524.722,00	2.247.498.421,00	2.330.988.296,00	9.869.149.234,00
1. Ingresos tributarios	73.700.000,00	76.648.000,00	79.330.680,00	81.710.600,00	311.389.280,00
2. Ingresos no tributarios	1.349.890.314,00	1.396.916.302,00	1.426.058.707,00	1.486.869.391,00	5.659.734.714,00
Resto de ingresos no tributario	62.298.458,00	64.167.411,00	66.092.434,00	66.092.434,00	258.650.737,00
- Transferencias	1.287.591.856,00	1.332.748.891,00	1.359.966.273,00	1.420.776.957,00	5.401.083.977,00
SGP - Libre destinación	352.718.945	366.827.702.09	379.666.671,00	391.056.671.	1.490.269.989,00

Plan de Desarrollo 2008-2011
Municipio de Gramalote

SGP en Educación	111.304.974,00	115.757.172,00	119.808.674,00	123.402.934,00	470.273.754,00
Calidad educación	111.304.974,00	115.757.172,00	119.808.674,00	123.402.934,00	470.273.754,00
SGP - participación propósito general	526.575.133,00	541.291.502,00	560.236.705,00	577.043.807,00	2.205.147.147,00
Cultura	34.623.268	36.008.198,00	37.268.485,00	38.386.540,00	146.286.491,00
Recreación y Deporte	52.266.891	48.010.932,00	49.691.314,00	51.182.054,00	201.151.191,00
Libre inversión	439.684.974,00	457.272.372,00	473.276.906,00	487.475.213,00	1.857.709.465,00
SGP - Agua potable y saneamiento básico	278.924.912,00	290.081.908,00	300.234.775,00	309.241.818,00	1.178.483.413,00
Agua potable y saneamiento básico	278.924.912,00	290.081.908,00	300.234.775,00	309.241.818,00	1.178.483.413,00
Alimentación escolar	18.067.892,00	18.790.607,00	19.448.278,00	20.031.727,00	76.338.504,00
3. SGP - Fondo local de salud	663.423.481,00	689.960.420,00	714.109.034,00	735.532.305,00	2.803.025.240,00
4. Fondo local de salud	663.423.481,00	689.960.420,00	714.109.034,00	735.532.305,00	2.803.025.240,00
5. Recursos del crédito	150.000.000	800.000.000	0	0	950.000.000,00
6. Otros	67.000.000,00	27.000.000,00	27.000.000,00	26.876.000,00	132.500.000,00
Total	2.302.013.795,00	2.990.524.722,00	2.247.498.421,00	2.330.988.296,00	9.869.149.234,00

PROYECCIONES DE GASTO DE FUNCIONAMIENTO

CONCEPTO	2008	2009	2010	2011	TOTAL
GASTOS DE FUNCIONAMIENTO	400.537.666,00	414.936.185,00	429.173.115,00	443.222.715,00	1.687.869.681,00
Gastos de personal	228.782.983,00	242.509.961,00	250.635.459,00	259.990.819,95	993.295.590,00
Gastos generales	61.557.582,00	55.617.298,00	55.888.284,00	56.450.256,00	229.513.420,00
Transferencias	47.061.359,00	49.885.040,00	52.379.292,00	52.998.256,00	204.323.948,00
Organismos de control	63.135.742,00	66.923.886,00	70.270.080,00	73.783.384,00	274.113.293,00

MATRIZ DEL PLAN PLURIANUAL DE INVERSIONES

El plan plurianual de inversiones constituye el componente programático del plan de desarrollo. En el se recoge la selección de programas y proyectos identificados y priorizados por la administración municipal , con la identificación precisa de su costos y de los recursos que se le asignaran a cada uno de los cuatros años de vigencia y la respectiva fuente de financiación. El presente plan plurianual se agrupa por sectores todas las acciones que se han de realizar durante el gobierno, el monto de recursos que se le asignara cada año y las fuentes previstas para su financiación igualmente es conveniente establecer las unidades de la administración, responsables de la ejecución de cada proyecto.

El plan de inversiones del Plan de Desarrollo tendrá un valor de OCHO MIL CIENTO OCHENTA Y UN MILLONES, DOSCIENTOS OCHENTA Y CINCO MIL, QUINIENTOS CINCUENTA Y TRES MIL PESOS M/cte. (\$ 8.181.285.553,00).

“Construyamos Juntos el Gramalote que Soñamos”

Los siguientes son los recursos proyectados para cada año y por sector, de acuerdo con cada una de las destinaciones de las fuentes de ingresos.

PROYECCION RECURSOS PARA INVERSION						
					Millones de pesos	
DESCRIPCION	2008	2009	2010	2011	TOTAL	Participación
TOTAL RECURSOS INVERSION	1.901.476.128, ⁰⁰	2.567.688.534, ⁰⁰	1.828.904.133, ⁰⁰	1.883.216.758, ⁰⁰	8.181.285.553, ⁰⁰	100,00%
EDUCACION	119.304.974, ⁰⁰	123.757.172, ⁰⁰	127.808.674, ⁰⁰	131.402.934, ⁰⁰	502.273.754, ⁰⁰	
Fuente SGP	111.304.974, ⁰⁰	115.757.172, ⁰⁰	119.808.674, ⁰⁰	123.402.934, ⁰⁰	470.273.754, ⁰⁰	
Recursos degüello ganado mayor	8.000.000, ⁰⁰	8.000.000, ⁰⁰	8.000.000, ⁰⁰	8.000.000, ⁰⁰	32.000.000, ⁰⁰	
FONDO LOCAL DE SALUD	663.423.481, ⁰⁰	689.960.420, ⁰⁰	714.109.034, ⁰⁰	735.532.305, ⁰⁰	2.803.025.240, ⁰⁰	
Fuente SGP	663.423.481, ⁰⁰	689.960.420, ⁰⁰	714.109.034, ⁰⁰	735.532.305, ⁰⁰	2.803.025.240, ⁰⁰	
Fuente ETESA - FOSYGA						
AGUA POTABLE	278.924.912, ⁰⁰	1.090.081.908, ⁰⁰	300.234.775, ⁰⁰	309.241.818, ⁰⁰	1.978.483.413, ⁰⁰	
Fuente SGP	278.924.912, ⁰⁰	290.081.908, ⁰⁰	300.234.775, ⁰⁰	309.241.818, ⁰⁰	1.178.483.413, ⁰⁰	
Fuente Crédito Interno	-	800.000.000, ⁰⁰	-	-	800.000.000, ⁰⁰	
DEPORTE	52.266.891, ⁰⁰	48.010.932, ⁰⁰	49.691.314, ⁰⁰	51.182.054, ⁰⁰	201.151.191, ⁰⁰	
Fuente SGP Propósito General	52.266.891, ⁰⁰	48.010.932, ⁰⁰	49.691.314, ⁰⁰	51.182.054, ⁰⁰	201.151.191, ⁰⁰	
CULTURA	37.423.268, ⁰⁰	38.808.198, ⁰⁰	40.068.485, ⁰⁰	41.186.540, ⁰⁰	157.486.491, ⁰⁰	
Fuente SGP Propósito General	34.623.268, ⁰⁰	36.008.198, ⁰⁰	37.268.485, ⁰⁰	38.386.540, ⁰⁰	146.286.491, ⁰⁰	
Fuente Estampilla Pro- cultura 70%	2.800.000, ⁰⁰	2.800.000, ⁰⁰	2.800.000, ⁰⁰	2.800.000, ⁰⁰	11.200.000, ⁰⁰	
LIBRE INVERSION	439.684.974, ⁰⁰	457.272.372, ⁰⁰	473.276.906, ⁰⁰	487.475.213, ⁰⁰	1.857.709.465, ⁰⁰	
Fuente SGP Propósito General	439.684.974, ⁰⁰	457.272.372, ⁰⁰	473.276.906, ⁰⁰	487.475.213, ⁰⁰	1.857.709.465, ⁰⁰	
ALIMENTACION ESCOLAR	18.067.892, ⁰⁰	18.790.607, ⁰⁰	19.448.278, ⁰⁰	20.031.727, ⁰⁰	76.338.504, ⁰⁰	
Fuente SGP	18.067.892, ⁰⁰	18.790.607, ⁰⁰	19.448.278, ⁰⁰	20.031.727, ⁰⁰	76.338.504, ⁰⁰	
OTRAS INVERSIONES	292.379.736, ⁰⁰	101.006.925, ⁰⁰	104.266.667, ⁰⁰	107.164.167, ⁰⁰	604.817.495, ⁰⁰	
Fondo de Seguridad 5% Ley 418 – 98	51.000.000, ⁰⁰	6.000.000, ⁰⁰	6.000.000, ⁰⁰	6.000.000, ⁰⁰	69.000.000, ⁰⁰	
Estampilla Pro- anciano	3.200.000, ⁰⁰	3.300.000, ⁰⁰	3.350.000, ⁰⁰	3.400.000, ⁰⁰	13.250.000, ⁰⁰	
Inversión con recursos de libre destinación	88.179.736, ⁰⁰	91.706.925, ⁰⁰	94.916.667, ⁰⁰	97.764.167, ⁰⁰	372.567.495, ⁰⁰	

PLAN PLURIANUAL

A continuación se presenta el plan plurianual de inversiones, donde contiene las fuentes de financiación de los principales proyectos contenidos el presente plan.

“Construyamos Juntos el Gramalote que Soñamos”

C ó d i	Dime nsión	C ó d i	Programa	C ó d i	Subprograma	Códig o	Proyecto	Recursos por Fuente de financiamiento para cada vigencia																			
								Millones de pesos																			
								2008				2009				2010				2011				Total			
SGP	ICLD	Otros	Total	SGP	ICLD	Otros	Total	SGP	ICLD	Otros	Total	SGP	ICLD	Otros	Total	SGP	ICLD	Otros	Total								
g o		g o		g o		1.1.3.2	Gestión para el direccionamiento del sector																				
1	EJE SOCIAL	1.2	Recreación y deporte para todos	1.2.1	Gramalote Activa	1.2.1.1	Creación, fortalecimiento y continuidad de las escuelas de iniciación y formación deportiva	10	0	0	10	8	1	0	9	9	2	0	11	11.4	0	0	11.4	38.4	3	0	41.4
						1.2.1.2	Fomentar la masificación del deporte y la recreación en todas las disciplinas teniendo en cuenta los aspectos formativo, educativo y competitivo, mediante proyectos recreo deportivos	12	0	0	12	12	0	0	12	12	0	0	12	12.5	0	0	12.5	48.5	0	0	48.5
						1.2.1.3	Adquisición de dotación deportiva	6.5	0	0	6.5	6	0	0	6	6	0	0	6	6	0	0	6	24.5	0	0	24.5
						1.2.1.4	Fomento de eventos deportivos de integración a nivel Municipal y Regional	3	0	0	3	3	0	0	3	3	0	0	3	3	0	0	3	12	0	0	12
						1.2.1.5	Fomento del deporte mediante juegos intercolegiados e Interescolares	2	0	0	2	2	0	0	2	2	0	0	2	2	0	0	2	8	0	0	8
		1.2.2	Construcción, mantenimiento y adecuación de escenarios deportivos y recreativos	1.2.2.1	Construcción, mantenimiento y adecuación de escenarios deportivos y recreativos	18,7	0	0	18,7	16	0	0	16	15,6	0	0	15,6	16.2	0	0	16,2	66,5	0	0	66,5		

Código	Dimensión	Código	Programa	Código	Subprograma	Código	Proyecto	Recursos por Fuente de financiamiento para cada vigencia																			
								Millones de pesos																			
								2008				2009				2010				2011				Total			
SGP	ICLD	Otros	Total	SGP	ICDL	Otros	Total	SGP	ICLD	Otros	Total	SGP	ICLD	Otros	Total	SGP	ICLD	Otros	Total								
90		90		0		1.3.1.1	Conservación del patrimonio material e inmaterial del municipio	0	5	0	5	0	6	0	6	2	7	0	9	2	7	0	9	4	25	0	29
1	EJE SOCIAL	1.3	Cultura para la inclusión social	1.3.1	Memoria y patrimonio	1.3.1.2	Promover la cultura en los establecimientos educativos	0	2	0	2	2	0	0	2	2	2	0	4	2	2	0	4	0	6	0	6
						1.3.2	Gramalote cultural	1.3.2.1	Apoyar la realización de festividades artísticas, eventos culturales y muestras artísticas relevantes en el municipio, fomentando la diversidad e identidad cultural	20	7	2.8	29.8	20	5	2.8	27.8	20	5	2.8	27.8	20	6	2.8	28,8	80	24
				1.3.2.2	Formación artística y cultural mediante la creación y consolidación de escuelas de formación artística y cultural			9	0	0	9	10	0	5	15	8.5	0	5	13.5	9	0	6	15	36.5	0	16	52.5
				1.3.2.3	Fortalecimiento y gestión de infraestructura y servicios culturales			3	2,5	0	5,5	6	2,5	0	8,5	5	0	0	5	8	5	0	13	22	15	0	37
				1.3.2.4	Plan de desarrollo cultural			0	0	0	0	0	0	0	0	0	0	0	0	0	0	0	0	0	0	0	0
				1.3.2.5	Plan de lectura	0	0	0	0	0	0	0	0	0	0	0	0	0	0	0	0	0	0	0	0	0	
1.3.2.6	Fortalecimiento de la biblioteca pública	0	0	0	0	0	0	10	10	2	0	0	2	0	0	0	0	2	0	10	12						

Código	Dimensión	Código	Programa	Código	Subprograma	Código	Proyecto	Recursos por Fuente de financiamiento para cada vigencia																			
								Millones de pesos																			
								2008				2009				2010				2011				Total			
SGP	ICLD	Otros	Total	SGP	ICDL	Otros	Total	SGP	ICLD	Otros	Total	SGP	ICLD	Otros	Total	SGP	ICLD	Otros	Total								
190	EJE SOCIAL	1.0	Mejor educación para todos	1.0	Calidad Educativa	1.4.1.1	Mantenimiento y dotación de herramientas pedagógicas y técnicas a los establecimientos educativos	5	0	0	5	5	0	0	5	2	0	0	2	2	0	0	2	14	0	0	14
						1.4.1.2	Fortalecer la educación ambiental en las instituciones y centros educativos a través del desarrollo de proyectos educativos ambientales	5	0	2	7	5	0	2.5	7.5	2	0	2.5	4.5	3	0	2.5	5.5	15	0	9.5	24.5
						1.4.1.3	Apoyo al acceso y permanencia escolar	15	0	0	15	15	0	0	15	15	0	0	15	15	0	0	15	60	0	0	60
						1.4.1.4	Construcción, mantenimiento y adecuación de establecimientos educativos	50	0	11.9	61.9	50	0	8	58	48	0	8	52	50	0	8	58	198	0	35.9	233.9
						1.4.1.5	Ampliación en la cobertura de transporte escolar a el sector rural	20	0	0	20	20	0	0	20	20	0	0	20	22	0	0	22	82	0	0	82
						1.4.1.6	Convenios institucionales de educación técnica y profesional para el desarrollo de competencias laborales	5	0	0	5	4	0	0	4	6	0	0	6	7	0	0	7	22	0	0	22
						1.4.1.7	Brindar alimento escolar en coordinación con el ICBF a estudiantes de condiciones socioeconómicas vulnerables	15	0	0	15	15	0	0	15	17	0	0	17	20	0	0	20	67	0	0	67
						1.4.1.8	Capacitación a la comunidad educativa a la medida	4	0	0	4	4.5	0	0	4.5	5	0	0	5	5	0	0	5	18,5	0	0	18,5

Plan de Desarrollo 2008-2011
Municipio de Gramalote

Cód i	D i m e	Cód i	Programa	Cód ig	Subprograma	Códig o	Proyecto	Recursos por Fuente de financiamiento para cada vigencia																			
								Millones de pesos																			
								2008				2009				2010				2011				Total			
SGP	ICLD	Otros	Total	SGP	ICDL	Otros	Total	SGP	ICLD	Otros	Total	SGP	ICLD	Otros	Total	SGP	ICLD	Otros	Total	SGP	ICLD	Otros	Total				
g o	n s i ón	g o		o		1.4.1.9	Apoyo a establecimientos educativos en los procesos de elaboración y ejecución de los planes de mejoramiento	0	0	0	0	2	0	0	2	2	0	0	2	2	0	0	2	6	0	0	6
						1.4.1.10	Programa de educación aprende a leer y escribir	0	1	0	1	0	1	0	1	0	1	0	1	0	1	0	4	0	4		
						1.4.1.11	Proyectos productivos escolares	2	0	0	2	2	0	0	2	2	0	0	2	2	0	0	2	8	0	0	8
						1.4.2	Democratización de la escuela, convivencia y corresponsabilidad	1.4.2.1	Ciudadanía, convivencia y participación	1	0	0	1	1	0	0	1	1	0	0	1	4	0	0	4		
		1.5	Vivienda digna e incluyente	1.5.1	Vivienda digna e incluyente	1.5.1.1	Reubicación de familias en sectores de alto riesgo	7	0	0	7	7	0	0	7	8	0	0	8	5	0	0	5	27	0	0	27
						1.5.1.2	Mejoramiento de vivienda urbana de interés social	20	0	0	20	20	0	0	20	20	0	0	20	22	0	0	22	82	0	0	82
						1.5.1.3	capacitación exigencias técnicas en la construcción sismo-resistente	0	0	0	0	0	2	0	0	0	2	0	2	0	2	0	6	0	6		
						1.5.1.4	Construcción y adquisición de vivienda nueva y usada	15	0	0	15	40	10	200	250	10	10	0	20	20	20	0	40	85	40	200	325
				1.5.2	Habitad rural sostenible	1.5.2.1	Mejoramiento de vivienda rural	0	150	350	500	0	0	0	0	0	0	0	0	0	0	150	350	500			
						1.5.2.2	Legalización y habilitación de títulos	5.2	0	0	5.2	0	0	0	0	0	0	0	0	0	0	5.2	0	0	5.2		

“Construyamos Juntos el Gramalote que Soñamos”

Plan de Desarrollo 2008-2011

Municipio de Gramalote

Código	Dimensión	Código	Programa	Código	Subprograma	Código	Proyecto	Recursos por Fuente de financiamiento para cada vigencia																				
								Millones de pesos																				
								2008				2009				2010				2011				Total				
SGP	ICLD	Otros	Total	SGP	ICLD	Otros	Total	SGP	ICLD	Otros	Total	SGP	ICLD	Otros	Total	SGP	ICLD	Otros	Total									
90	si	1.7	Por una Gramalote sin indiferencia	1.7.1	Vejez digna	1.7.1.1	Atención integral al adulto mayor	3	3	5.4	11.4	4	5	2	11	4	5	2	11	3	5	2	10	14	18	11.4	43.4	
						1.7.1.2	Adultos mayores emprendedores	2	1	1	4	2	2	2	6	2	1	1	4	2	1	2	5	8	5	6	19	
					1.7.2	Equidad de genero	1.7.2.1	Desarrollo de potencialidades de la mujer	2	0	0	2	4	0	0	4	4	0	0	4	4	0	0	4	14	0	0	14
						1.7.2.2	Programa de Productoras campesinas	0	1	0	1	0	1	0	1	0	1	0	1	0	1	0	1	0	4	0	4	
						1.7.2.3	Creación e implementación de Consejo Comunitario de Mujeres	0	0	0	0	0	0	0	0	0	0	0	0	0	0	0	0	0	0	0	0	
					1.7.3	Atención a la población discapacitada	1.7.3.1	Implementación de acciones de promoción, prevención y rehabilitación integral de la población con	5	0	0	5	5	0	0	5	1	5	0	6	2	5	0	7	13	10	0	23
						1.7.3.2	Discapacidad sin barreras	10	0	0	10	10	0	0	10	0	0	0	0	0	0	0	0	20	0	0	20	
		1.8	La niñez, adolescencia y familia cosa de todos	1.8.1	Infancia y adolescencia	1.8.1.1	Campañas pedagógicas y de solidaridad para la protección de la niñez y su vinculación al	0	2	0	2	0	3	0	3	2	3	0	5	2	5	0	7	4	13	0	17	
						1.8.1.2	Alianza por la infancia y adolescencia	0	2	0	2	0	2	0	2	0	3	0	3	0	4	0	4	0	11	0	11	
					1.8.2	Familia	1.8.2.1	Desarrollo de estrategias pedagógicas que contribuyan a mejorar las relaciones familiares a partir del conocimiento y respeto a las diferencias de	0	2.5	0	2.5	0	2.5	0	3	0	3	0	3.5	0	3.5	0	11.5	0	11.5		
						1.8.2.2	Tratar de transformar las representaciones sociales de la cultura patriarcal que estimulan y fortalecen las relaciones inequitativas	0	1	0	1	0	1	0	1	0	1	0	1	0	1	0	1	0	4	0	4	
						1.8.2.3	Apoyar creación y mantenimiento escuela de padres	1	1	0	2	1	1	0	2	2	1,5	0	3,5	0	2	2	2	4	5,5	0	9,5	
						1.8.2.4	Formación de agentes educativos	1	0	0	1	1,5	0	0	1,5	1,5	0	0	1,5	1,5	0	0	1,5	6,5	0	0	6,5	

“Construyamos Juntos el Gramalote que Soñamos”

Plan de Desarrollo 2008-2011

Municipio de Gramalote

c ó d i g o	Dimensión	C ó d i g o	Programa	C ó d i g o	Subprograma	Cód i g o	Proyecto	Recursos por Fuente de financiamiento para cada vigencia																						
								Millones de pesos																						
								2008				2009				2010				2011				Total						
SGP	ICLD	Otros	Total	SGP	ICDL	Otros	Total	SGP	ICLD	Otros	Total	SGP	ICLD	Otros	Total	SGP	ICLD	Otros	Total	SGP	ICLD	Otros	Total							
2	EJE DE DESARROLLO ECONOMICO	2.1	Desarrollo económico	2.1.1	Impulso al emprendimiento rural	2.1.1.1	Programa agropecuario municipal	5	0	5	10	5	0	5	10	6	0	5	11	6	2	5	13	22	2	20	44			
2.1.1.2						Organización y capacitación en proyectos productivos	6	0	0	6	6	0	5	11	6	0	6	12	6	0	6	12	24	0	23	48				
2.1.1.3						Por una diversificación sostenible	4	0	12	16	4	0	12	16	4	0	10	14	5	2	2	9	17	2	36	55				
2.1.1.4						Distritos de riego de ladera de pequeña escala	20	0	450	470	20	0	450	470	0	0	0	0	0	0	0	0	40	900	0	940				
2.1.1.5						Programa de huertas caseras	2	0	0	2	3	0	0	3	3	0	0	3	2	0	0	2	10	0	0	10				
2.1.2						Asociatividad para el desarrollo	2.1.2.1	Capacitación y acompañamiento de proyectos asociativos	4	0	0	4	4	0	0	4	5	0	0	5	5	0	0	5	18	0	0	18		
2.2		Empleo base de desarrollo	2.2.1	Trabajo asociado	2.2.1.1	Fomento para la creación de empresas de trabajo asociado y fortalecimiento de las existentes como instrumentos dinamizadores de la economía municipal	5	0	0	5	5	0	0	5	5	0	0	5	6	0	0	6	21	0	0	21				
					2.3	Gramalote Turística	2.3.1	Turismo productivo	2.3.1.1	Senderos ecoambientales	10	0	0	10	15	0	0	15	15	0	0	15	15	0	0	15	55	0	0	55
					2.3.1.2				Posadas campesinas	0	0	0	0	0	14	0	14	0	0	0	0	0	0	0	14	0	14			
					2.3.1.3				Capacitación y organización de empresas de servicio turístico	0	0	0	0	0	3	0	3	0	3	0	0	0	0	0	6	0	6			

“Construyamos Juntos el Gramalote que Soñamos”

C ó d i g	D i m e n	C ó d i g	Programa	C ó d i g	Subprograma	Có dig o	Proyecto	Recursos por Fuente de financiamiento para cada vigencia Millones de pesos																			
								2008				2009				2010				2011				Total			
								SGP	ICLD	Otros	Total	SGP	ICLD	Otros	Total	SGP	ICLD	Otros	Total	SGP	ICLD	Otros	Total	SGP	ICLD	Otros	Total
0	s	o	Prevención y atención al desplazamiento forzado	0	Descentralización y fortalecimiento de atención a la población desplazada	1.6.1.1	Capacitación CMAIPD	3	0	0	3	3	0	0	3	2	0	0	2	2	0	0	2	10	0	0	10
	i	1.6.1.2		Diseño implementación política publica		1	0	0	1	1	0	0	1	2	0	0	2	2	0	0	2	6	0	0	6		
	ón							3	0	0	3	3	0	0	3	3	0	0	3	3	0	0	3	12	0	0	12
				1.6.2	Proyectos productivos sostenibles			0	0	0	0	0	0	0	0	0	0	0	0	0	0	0	0	0	0	0	
				1.6.3	Sistemas de información			0	0	0	0	0	0	0	0	0	0	0	0	0	0	0	0	0	0	0	
				1.6.4	Estabilización, retorno y reubicación	1.6.4.1	Orientación y apoyo a la PSD	0	0	0	0	0	0	0	0	0	0	0	0	0	0	0	0	0	0	0	
					Atención a la población desplazada	1.6.5.1	Disminución del desplazamiento forzado	5	0	0	5	5	0	0	5	5	0	0	5	5	0	0	5	20	0	0	20
				1.6.5.2		Cultura de derechos humanos	1	0	0	1	1	0	0	1	1	0	0	1	1	0	0	1	4	0	0	4	

Plan de Desarrollo 2008-2011
Municipio de Gramalote

Código	Dimensión	Código	Programa	Código	Subprograma	Código	Proyecto	Recursos por Fuente de financiamiento para cada vigencia																			
								Millones de pesos																			
								2008				2009				2010				2011				Total			
SGP	ICLD	Otros	Total	SGP	ICLD	Otros	Total	SGP	ICLD	Otros	Total	SGP	ICLD	Otros	Total	SGP	ICLD	Otros	Total								
3º	EJE DE DESARROLLO TERRITORIAL	3º	Vías para el desarrollo	3.1.1	Gramalote con movilidad y accesibilidad	3.1.1.1	Mantenimiento, construcción y adecuación de la red vial municipal	100	0	80	180	100	0	80	180	110	0	80	190	110	0	80	190	420	0	320	740
						3.1.1.2	Señalización vial	0	2	0	2	0	2	0	2	0	2	0	2	0	2	0	8	0	8		
						3.1.1.3	Campañas y programas para la difusión vial	0	0	1	1	0	1	1	2	0	1	0	1	0	1	0	3	2	5		
		3.2	Agua potable y saneamiento básico	3.2.1	Agua potable y saneamiento básico	3.2.1.1	Fondo de solidaridad y redistribución	6	0	0	6	7	0	0	7	7	0	0	7	7	0	0	7	27	0	0	27
						3.2.1.2	Capacitación sobre uso racional y eficiente del agua	2	0	0	2	2	0	0	2	2	0	0	2	2	0	0	2	8	0	0	8
						3.2.1.3	Reposición del sistema de alcantarillado en la zona urbana	140	0	0	140	140	10	800	950	20	0	0	20	0	0	0	0	300	10	800	1110
						3.2.1.4	Saneamiento básico en la zona rural	25	0	0	25	28	0	0	28	30	0	0	30	20	0	0	20	103	0	0	103
						3.2.1.5	Construcción, mantenimiento y adecuación acueductos veredales	25	0	0	25	27	0	0	27	27	0	0	27	30	0	0	30	109	0	0	109
						3.2.1.6	Recuperación, mantenimiento y adecuación de acueducto zona urbana	26	0	0	26	27	0	0	27	27	0	0	27	27	0	0	27	107	0	0	107
						3.2.1.7	Plan de saneamiento y manejo de vertimiento de vertimientos PSV	-	-	-	-	-	-	-	-	-	-	-	-	-	-	-	-	-	-	-	-
						3.2.1.8	Implementación del plan de residuos sólidos PGIRS	17	0	0	17	0	0	0	0	0	0	0	0	0	0	0	17	0	0	17	

“Construyamos Juntos el Gramalote que Soñamos”

Plan de Desarrollo 2008-2011

Municipio de Gramalote

Código	Dimensión	Código	Programa	Código	Subprograma	Código	Proyecto	Recursos por Fuente de financiamiento para cada vigencia																			
								Millones de pesos																			
								2008				2009				2010				2011				Total			
SGP	ICLD	Otros	Total	SGP	ICLD	Otros	Total	SGP	ICLD	Otros	Total	SGP	ICLD	Otros	Total	SGP	ICLD	Otros	Total								
309	EJE DE DESARROLLO TERRITORIAL	3.3	Equipamiento municipal	3.3.1	Gramalote con equipamiento básico	3.3.1.1	Construcción coso municipal	30	0	0	30	0	0	0	0	0	0	0	0	0	0	30	0	0	30		
						3.3.1.2	Mantenimiento, adecuación construcción y matadero municipal	7	0	0	7	30	0	0	30	20	0	0	20	25	0	0	25	83	0	0	83
						3.3.1.3	Mantenimiento de bienes de uso publico municipal	35	0	0	35	35	0	0	35	40	0	0	40	40	0	0	40	150	0	0	150
						3.3.1.4	Mantenimiento y adecuación de la casa Gregorio Montes	7	0	0	7	8	0	0	8	9	0	0	9	10	10	0	10	34	0	0	34
		3.4	Medio ambiente	3.4.1	Gramalote amigos del medio ambiente	3.4.1.1	Educación para las buenas practicas y uso adecuado de los bienes ambientales	2.5	0	2.5	5	2.5	0	2.5	5	2.5	0	2.5	5	2.5	0	2.5	5	10	0	10	20
						3.4.1.2.	Adquisición de áreas estratégicas	20	0	0	20	30	0	0	30	30	0	0	30	0	0	0	0	80	0	0	80
						3.4.1.3	Protección preservación y de microcuencas	25	0	10	35	25	0	10	35	25	0	10	35	20	0	10	30	95	0	40	135
						3.4.1.4	Implementación de biodigestores	0	0	0	0	20	0	0	20	0	0	0	0	0	0	0	20	0	0	20	
						3.4.1.5	Plan masivo de siembra y cuidado de árboles	6	0	0	6	10	0	0	10	10	0	0	10	10	0	0	10	36	0	0	36
						3.4.1.6	Diseño y ejecución de planes de manejo de áreas estratégicas	7	0	0	7	10	0	0	10	0	0	0	0	0	0	0	17	0	0	17	

“Construyamos Juntos el Gramalote que Soñamos”

Plan de Desarrollo 2008-2011

Municipio de Gramalote

Código	Dimensión	Código	Programa	Código	Subprograma	Código	Proyecto	Recursos por Fuente de financiamiento para cada vigencia Millones de pesos																			
								2008				2009				2010				2011				Total			
								SGP	ICLD	Otros	Total	SGP	ICDL	Otros	Total	SGP	ICLD	Otros	Total	SGP	ICLD	Otros	Total	SGP	ICLD	Otros	Total
3	EJE DE DESARROLLO TERRITORIAL	3.5	Prevención y atención de desastres	3.5.1	Gestión Integral del riesgo	3.5.1.1	Implementación de acciones para la mitigación de riesgos y amenazas	2	0	0	2	4	0	0	4	4	0	0	4	4	0	0	4	14	0	0	14
						3.5.1.2	Apoyo a la formación de organismos de socorro	0	2	0	2	3	0	0	3	3	0	0	3	3	0	0	3	9	2	0	11
		3.6	Otros servicios públicos	3.6.1	Electrificación		5	0	0	5	3	0	0	3	3	0	0	3	3	0	0	3	14	0	0	14	

“Construyamos Juntos el Gramalote que Soñamos”

Plan de Desarrollo 2008-2011

Municipio de Gramalote

Código	Dimensión	Código	Programa	Código	Subprograma	Código	Proyecto	Recursos por Fuente de financiamiento para cada vigencia																			
								Millones de pesos																			
								2008				2009				2010				2011				Total			
SGP	ICLD	Otros	Total	SGP	ICDL	Otros	Total	SGP	ICLD	Otros	Total	SGP	ICLD	Otros	Total	SGP	ICLD	Otros	Total	SGP	ICLD	Otros	Total				
4	EJE DE FORTALECIMIENTO INSTITUCIONAL Y COMUNITARIO	4.1	Cultura ciudadana, democrática y responsable	4.1.1	Participación ciudadana un deber	4.1.1.1	Apoyo y capacitación de las juntas de acción comunal	1,5	0	0	1,5	1,5	0	0	1,5	1,5	0	0	1,5	1,5	0	0	1,5	6	0	0	6
						4.1.1.2	Fortalecimiento del Consejo Territorial de Planeación	1,5	0	0	1,5	1,5	0	0	1,5	1,5	0	0	1,5	1,5	0	0	1,5	6	0	0	6
						4.1.1.3	Encuentros ciudadanos realizados	0	0	0	0	0	0	0	0	0	0	0	0	0	0	0	0	0	0	0	0
		4.2	Justicia, seguridad y convivencia ciudadana	4.2.1	Convivencia ciudadana	4.2.1.1	Manual de convivencia del municipio de Gramalote	0	0	1	1	0	0	1	1	0	0	1	1	0	0	1	1	0	0	4	4
						4.2.1.2.	Promoción de convivencia familiar	0	1,5	0	1,5	0	1,5	0	1,5	1,5	1,5	0	3	0	1,5	0	1,5	1,5	6	0	7,5
						4.2.1.3	Educación ciudadana para la apropiación y las sostenibilidad de las obras publicas	0	2	0	2	0	1	0	1	0	1,5	0	1,5	0	1,5	0	1,5	0	6	0	6
						4.2.1.4	Escuelas de seguridad ciudadana	0	0	4	4	0	0	3	3	0	0	3	3	0	0	3	3	0	0	13	13
						4.2.1.5	Frentes locales de seguridad	0	0	4	4	0	0	3	3	0	0	3	3	0	0	3	3	0	0	13	13
						4.2.1.6	Fortalecimiento Policía Nacional en el Nuevo sistema penal acusatorio	0	0	11	11	0	0	3	3	0	0	3	3	0	0	3	3	0	0	20	20

“Construyamos Juntos el Gramalote que Soñamos”

C ó d i	Dimensión	Código	Programa	Código	Subprograma	Código	Proyecto	Recursos por Fuente de financiamiento para cada vigencia																	
								Millones de pesos																	
								2008				2009				2010				2011				Total	
SGP	ICLD	Otros	Total	SGP	ICDL	Otros	Total	SGP	ICLD	Otros	Total	SGP	ICLD	Otros	Total	SGP	ICLD	Otros	Total						
940	EJE DE FORTALECIMIENTO INSTITUCIONAL Y COMUNITARIO TERRITORIAL	4.3	Fortalecimiento institucional	4.3.1	Desarrollo institucional	4.3.1.1	Sistema de información municipal	0	0	0	0	0	0	0	0	0	0	0	0	0	0	0	0	0	0
						4.3.1.2	Implementación del MECI	12	0	0	12	0	0	0	0	0	0	0	0	0	0	12	0	0	12
						4.3.1.3	Implementación Gestión de Calidad	14	0	0	14	0	0	0	0	0	0	0	0	0	14	0	0	14	
						4.3.1.4	Actualización del manual de funciones	0	0	0	0	0	0	0	0	0	0	0	0	0	0	0	0	0	
						4.3.4.5	Fomento de la cultura de pago	0	0	0	0	0	0	0	0	0	0	0	0	0	0	0	0	0	
						4.3.4.6	Capacitación de los empleados	1,5	0	0	1,5	1,5	0	0	1,5	1,5	0	0	1,5	1,5	6	0	0	6	
						4.3.4.7	Creación comisaria de familia	18	0	0	18	0	0	0	0	0	0	0	0	18	0	0	18		
						4.3.4.8	Reestructuración de la administración municipal	50	0	0	50	50	0	0	50	0	0	0	0	100	0	0	100		



Concejo Municipal de Gramalote

Artículo 2º. OBLIGATORIEDAD. La elaboración y ejecución del presupuesto, así como todas las acciones que adelante el Gobierno Municipal, deben estar en concordancia con lo previsto en el Plan de Desarrollo Municipal. Lo mismo ocurrirá con los proyectos de acuerdo que sean sometidos a la aprobación del Concejo Municipal y que estén relacionados con las materias de que trata el presente Acuerdo.

Artículo 3º. Los programas, subprogramas y proyectos que conforman el Plan plurianual de Inversiones 2008 – 2011, que representen aportes a entidades privadas sin ánimo de lucro para impulsar actividades de interés social, se ejecutaran con estricta observancia de lo dispuesto en el artículo 355 de la Constitución Política .

Artículo 4º. Facultase al Alcalde Municipal para realizar modificaciones y movimientos presupuestales en las asignaciones de los programas y subprogramas contenidos en el Plan Plurianual de Inversiones 2008-2011, hasta por un valor equivalente al 50% del valor asignado al respectivo programa o subprograma, cuando éstos no puedan ejecutarse por razones de orden legal, técnico, ambiental o de orden público. Si las modificaciones y movimientos superan el 50% del valor asignado al respectivo programa o subprograma se requerirá acuerdo municipal.

Artículo 5º. Facultase al Alcalde Municipal para gestionar y contratar créditos internos hasta la suma de OCHOCIENTOS MILLONES DE PESOS M/cte (\$800.000.000,00) requeridos para la financiación de programas y proyectos contemplados en el plan plurianual de inversiones.

Artículo 6º. De las facultades otorgadas por el presente Acuerdo hará uso el Alcalde hasta el 31 de diciembre de 2011.

ARTICULO 7º. VIGENCIA. El presente acuerdo rige a partir de su sanción y publicación y deroga todas las disposiciones que le sean contrarias.

Dado en la sala de Honorable Concejo Municipal de Gramalote a los treinta y un (31) días del mes de mayo del año dos mil ocho (2008)

LUIS EUGENIO PABON SANDOVAL
Presidente

LISSETTE PAOLA BLANCO AYALA
Secretaria



República de Colombia – Departamento Norte de Santander
Concejo Municipal de Gramalote

**LA SECRETARIA DEL HONORABLE CONCEJO MUNICIPAL DE GRAMALOTE,
NORTE DE SANTANDER.**

HACE CONSTAR:

Que, El Proyecto de Acuerdo N° 007, “POR MEDIO DEL CUAL SE ADOPTA EL PLAN DE DESARROLLO MUNICIPAL”, fue presentado en esta Corporación en el periodo de sesiones ordinarias del mes de Mayo, siendo debatido los días; veintiuno (21), veintidós (22), veintitrés (23), veinticuatro (24), veintisiete (27) y treinta y uno (31) de Mayo del año dos mil ocho (2008).

Dado en el Municipio de Gramalote, a los treinta y un (31) días del mes de Mayo del año dos mil ocho (2008).

Lo certifico,

LISSETTE PAOLA BLANCO AYALA
Secretaria del Concejo Municipal

Dirección: Z. Biso Casa Municipal Gregorio Montes
Telefax: 5667175



Concejo Municipal de Gramalote

El ACUERDO numero 011 fue recibido del Honorable Concejo Municipal de Gramalote, Norte de Santander, hoy 06 junio de dos mil ocho (2008).
Al despacho del Señor Alcalde para su revisión,

LA SECRETARIA,

Luz Dary Sánchez Sánchez
Alcaldia Municipal Gramalote

Gramalote, Norte de Santander, 10 de junio de 2008-06-13

Por ser legal y Constitucional se aprueba el presente Acuerdo Número 011 de 2008, emanado del Honorable Concejo Municipal de Gramalote, Norte de Santander, por medio del cual se adopta el plan de desarrollo municipal, para el periodo comprendido entre el año 2008-2011.

El Alcalde (e) Municipal,

JUAN PABLO OREJUELA SANDOVAL

LA SECRETARIA,

LUZ DARY SANCHEZ SANCHEZ

SECRETARIA ALCALDIA MUNICIPAL

Gramalote, Norte de Santander, 11 de junio de 2008.

En la fecha para efectos de publicación se fija a las 8:00 a.m. en la cartelera visible al público y se da a conocer por altoparlantes tres (03) veces al día leyendo el texto completo del Acuerdo N° 011 del 10 de junio de 2008 emanado del Honorable Concejo Municipal por medio del cual se adopta el plan de desarrollo municipal.

La Secretaria,

LUZ DARY SANCHEZ SANCHEZ



República de Colombia – Departamento Norte de Santander
Concejo Municipal de Gramalote

GLOSARIO

ARS	ADMINISTRADORA DE REGIMEN SUBSIDIADO
CLOPAD	COMITÉ LOCAL DE PREVENCIÓN Y ATENCION DE DESASTRES
CMAIPD	COMITÉ MUNICIPAL DE ATENCION INTEGRAL DE LA POBLACION DESPLAZADA
DANE	DEPARTAMENTO ADMINISTRATIVO NACIONAL DE ESTADISTICA
EDA	ENFERMEDAD DIARREICA AGUDA
ESE	EMPRESA SOCIAL DEL ESTADO
GTZ:	AGENCIA ALEMANA DE COOPERACIÓN TÉCNICA
ICBF	INSTITUTO COLOMBIANO DE BIENESTAR FAMILIAR
ICFES	INSTITUTO COLOMBIANO PARA EL FOMENTO DE LA EDUCACION SUPERIOR
ICLD	INGRESOS CORRIENTES DE LIBRE DESTINACION
INVIMA	INSTITUTO NACIONAL DE VIGILANCIA MÉDICA Y DE ALIMENTOS
IRA	INFECCION RESPIRATORIA AGUDA
KM	KILOMETROS
MECI	MODELO ESTANDAR DE CONTROL INTERNO
MSNM	METROS SOBRE NIVEL DEL MAR
NA	NO APLICA
NBI	NECESIDADES BÁSICAS INSATISFECHAS
ND	NO DISPONIBLE
PARCOMUN:	FUNDACION PARA LA PARTICIPACION COMUNITARIA
PEI	PROYECTO EDUCATIVO INSTITUCIONAL
PGIRS	PLAN DE GESTION INTEGRAL DE RESIDUOS SÓLIDOS

Dirección: C. Biso Casa Municipal Gregorio Montes
Telefax: 5667175



República de Colombia - Departamento Norte de Santander
Concejo Municipal de Gramalote

PSD	POBLACIÓN SUSCEPTIBLE A DESPLAZAMIENTO
PSV	PLAN DE SANEAMIENTO Y MANEJO DE VERTIMIENTOS
RESA	RED DE SEGURIDAD ALIMENTARIA
SENA	SISTEMA NACIONAL DE APRENDIZAJE
SGP	SISTEMA GENERAL DE PARTICIPACIONES
SISBEN	SISTEMA DE IDENTIFICACION DE POTENCIALES BENEFICIARIOS DE PROGRAMA SOCIALES
SISVAN	SISTEMA DE VIGILANCIA EPIDEMIOLÓGICA DEL ESTADO NUTRICIONAL.
SNAIPD	SISTEMA NACIONAL DE ATENCION A LA POBLACION DESPLAZADA POR LA VIOLENCIA LOCAL
UMATA	UNIDAD MUNICIPAL DE ASISTENCIA TECNICA AGROPECUARIA